

**ZARZĄDZENIE NR 12/2025**  
**WÓJTA GMINY PIASKI**

z dnia 4 lutego 2025 r.

**sprawie przeprowadzenia konsultacji społecznych dotyczących projektu uchwały w sprawie wyznaczenia obszaru zdegradowanego i obszaru rewitalizacji na terenie Gminy Piaski**

Na podstawie art. 6 oraz art. 11 ust. 3 ustawy z dnia 9 października 2015 r. o rewitalizacji (Dz. U. z 2024 r. poz. 278), § 4 uchwały Nr XXIII/179/2021 Rady Gminy Piaski z dnia 18 lutego 2021 r. w sprawie zasad i trybu przeprowadzania konsultacji z mieszkańcami Gminy Piaski (Dz.Urz.Woj.Wlkp. poz.1657) zarządza się, co następuje:

**§ 1. 1.** Zarządza się przeprowadzenie konsultacji społecznych z mieszkańcami Gminy Piaski, podmiotami prowadzącymi lub zamierzającymi prowadzić na terenie Gminy Piaski działalność gospodarczą lub społeczną i pozostałymi zainteresowanymi osobami i podmiotami.

2. Przedmiotem konsultacji społecznych jest projekt uchwały w sprawie wyznaczenia obszaru zdegradowanego i obszaru rewitalizacji Gminy Piaski, zwany dalej Projektem, stanowiący załącznik nr 1 do zarządzenia.

**§ 2. 1.** Konsultacje przeprowadza się w celu zebrania wniosków i uwag dotyczących Projektu.

2. Konsultacje uznaje się za ważne bez względu na liczbę uczestniczących w nich podmiotów.

**§ 3.** Konsultacje odbędą się w dniach **6.02.2025r. – 13.03.2025r.** na obszarze Gminy Piaski.

**§ 4. 1.** Konsultacje będą przeprowadzone w formie zgłaszania pisemnych uwag na Formularzu uwag do projektu uchwały w sprawie wyznaczenia obszaru zdegradowanego i obszaru rewitalizacji na terenie Gminy Piaski, który zostanie udostępniony:

a. na stronie internetowej: [www.piaski-wlkp.pl](http://www.piaski-wlkp.pl) (zakładka Aktualności),

b. w Biuletynie Informacji Publicznej: [www.bip.piaski-wlkp.pl](http://www.bip.piaski-wlkp.pl) (zakładka Dokumenty/Strategie i Plany/Gminny Program Rewitalizacji dla Gminy Piaski na lata 2025-2030),

c. w siedzibie Urzędu Gminy Piaski, ul. 6 Stycznia 1, 63-820 Piaski

Godziny pracy Urzędu Gminy Piaski:

Poniedziałek 8.00-16.00

Wtorek 7.15-15.15

Środa 7.15-15.15

Czwartek 7.15-15.15

Piątek 7.15-15.15

2. Projekt będzie udostępniony na stronie internetowej [www.piaski-wlkp.pl](http://www.piaski-wlkp.pl) (zakładka Aktualności), w Biuletynie Informacji Publicznej Gminy Piaski (zakładka Dokumenty/Strategie i Plany/Gminny Program Rewitalizacji dla Gminy Piaski na lata 2025-2030) oraz – na żądanie osób zainteresowanych – w siedzibie Urzędu Gminy Piaski ul. 6 Stycznia 1, 63-820 Piaski, I piętro, pokój nr 13.

3. Wypełniony i podpisany formularz należy złożyć w terminie określonym w § 3 w pokoju nr 13 Urzędu Gminy Piaski lub na adres e-mail: [sekretariat@piaski-wlkp.pl](mailto:sekretariat@piaski-wlkp.pl) \_ (w temacie wiadomości wpisując: „Konsultacje społeczne– projekt uchwały w sprawie obszaru zdegradowanego i obszaru rewitalizacji”).

**§ 5. Pozostałymi formami konsultacji społecznych będą:**

1) **Zbieranie uwag ustnych** w budynku Urzędu Gminy Piaski, ul. 6 Stycznia 1, 63-820 Piaski, pokój nr 13.

2) **Spotkanie konsultacyjne w formie on-line**, przeprowadzone z podmiotami wymienionymi

w § 1 pkt 1 niniejszego zarządzenia.

W ramach konsultacji społecznych dotyczących projektu uchwały w sprawie obszaru zdegradowanego i obszaru rewitalizacji na terenie Gminy Piaski **w dniu 18 lutego 2025r. w godz. 10:00-11:00 zostanie przeprowadzone**

**spotkanie konsultacyjne on-line.** Osoby zainteresowane udziałem w spotkaniu mogą wysłać zgłoszenie chęci uczestnictwa w spotkaniu na adres mailowy: sekretariat@piaski-wlkp.pl. Osobom zgłoszonym do uczestnictwa w spotkaniu konsultacyjnym on-line, na 1 dzień przed wyznaczonym terminem spotkania zostanie przesłany właściwy link do spotkania.

§ 6. Informacja o wynikach wszystkich form przeprowadzonych konsultacji zostanie zamieszczona na stronie internetowej [www.piaski-wlkp.pl](http://www.piaski-wlkp.pl) (zakładka Aktualności), w Biuletynie Informacji Publicznej Gminy Piaski (zakładka Dokumenty/Strategie i Plany/Gminny Program Rewitalizacji dla Gminy Piaski na lata 2025-2030) oraz na tablicy ogłoszeń Urzędu Gminy Piaski, ul. 6 Stycznia 1, 63-820 Piaski.

§ 7. Zarządzenie wchodzi w życie z dniem podpisania.

Wójt Gminy Piaski

**Dariusz Naskręt**

**PROJEKT**

**UCHWAŁA NR .....**  
**RADY GMINY PIASKI**  
**z dnia ..... roku**

w sprawie: wyznaczenia obszaru zdegradowanego i obszaru rewitalizacji na terenie Gminy Piaski

Na podstawie art. 18 ust. 2 pkt 15 ustawy z dnia 8 marca 1990 r. o samorządzie gminnym (Dz. U. z 2023 r. poz. 40 z późn. zm.) oraz art. 8 ust. 1 i art. 11 ust. 5 pkt. 1 ustawy z dnia 9 października 2015 r. o rewitalizacji (Dz. U. z 2024 r. poz. 278) Rada Gminy Piaski uchwala, co następuje:

**§ 1**

Wyznacza się obszar zdegradowany i obszar rewitalizacji na terenie Gminy Piaski, w granicach określonych w załączniku graficznym do niniejszej uchwały.

**§ 2**

Wykonanie uchwały powierza się Wójtowi Gminy Piaski

**§ 3**

Uchwała wchodzi w życie po upływie 14 dni od dnia ogłoszenia w Dzienniku Urzędowym Województwa Wielkopolskiego.

**UZASADNIENIE**  
**do UCHWAŁY NR .....**  
**RADY GMINY PIASKI**  
**z dnia ..... roku**

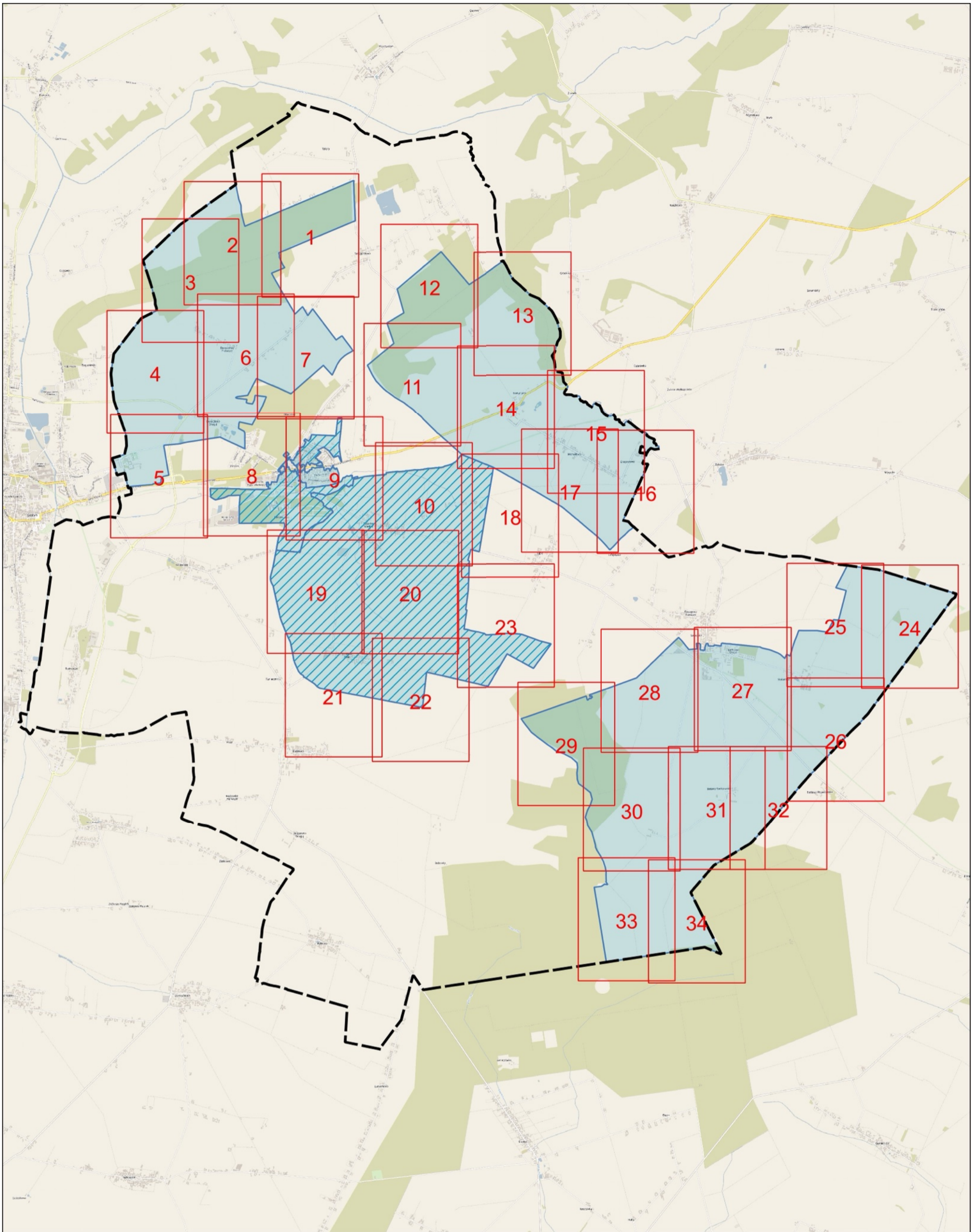
Zasady oraz tryb przygotowywania, prowadzenia i oceny rewitalizacji określone zostały w Ustawie o rewitalizacji z dnia 9 października 2015 r. (Dz. U. z 2024 r. poz. 278). Zgodnie z art. 3 ust. 1 ustawy przygotowanie, koordynowanie i tworzenie warunków do prowadzenia rewitalizacji, a także jej realizacja w zakresie właściwości stanowią zadania własne gminy. Rewitalizacja stanowi kompleksowy oraz skoordynowany proces zintegrowanych działań na rzecz lokalnej społeczności, przestrzeni i gospodarki. Proces ten, skoncentrowany terytorialnie, ma na celu wyprowadzenie ze stanu kryzysowego obszarów zdegradowanych oraz poprawę jakości życia mieszkańców. Jednym z kluczowych założeń rewitalizacji jest partycypacja społeczna zapewniająca aktywny udział interesariuszy rewitalizacji w procesie przygotowania, prowadzenia oraz oceny rewitalizacji. Podstawą działań interesariuszy jest gminny program rewitalizacji, który sporządzany jest dla obszarów zdegradowanych obejmujących obszary przewidziane do rewitalizacji.

Zgodnie z art. 8 ust. 1 Ustawy o rewitalizacji, rada gminy wyznacza w drodze uchwały obszar zdegradowany i obszar rewitalizacji, którego granice wyznacza się na załączonej mapie wykonanej w skali co najmniej 1:5000.





Dlatego też, działając na podstawie art. 8 ust. 1 Ustawy o rewitalizacji, Rada Gminy Piaski w efekcie przeprowadzonych analiz, diagnoz oraz konsultacji społecznych, wyznacza obszar zdegradowany oraz obszar rewitalizacji.

Wyznaczenie obszaru zdegradowanego i obszaru rewitalizacji umożliwi opracowanie kompleksowego i zgodnego z ustawodawstwem gminnego programu rewitalizacji, którego treść, w tym przede wszystkim cele, kierunki i przedsięwzięcia rewitalizacyjne, a także system monitorowania i oceny programu, zapewni jego skuteczność i efektywność. Realizacja podstawowych i uzupełniających przedsięwzięć rewitalizacyjnych przyczyni się do rozwiązania zdiagnozowanych zjawisk kryzysowych w sferze społecznej, a także związanych z nimi problemów występujących w sferze gospodarczej, środowiskowej, przestrzenno-funkcjonalnej i technicznej, co przełoży się w sposób bezpośredni na podniesienie jakości życia mieszkańców.

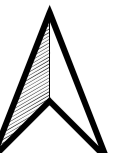
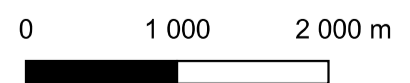
Niniejsza Uchwała w sprawie wyznaczenia obszaru zdegradowanego oraz obszaru rewitalizacji na terenie Gminy Piaski była poddana konsultacjom społecznym od 06.02.2025r. do 13.03.2025 r., które obejmowały formy: zbierania uwag w postaci papierowej i elektronicznej za pomocą formularza, zbierania uwag ustnych oraz spotkania konsultacyjnego online z interesariuszami rewitalizacji.

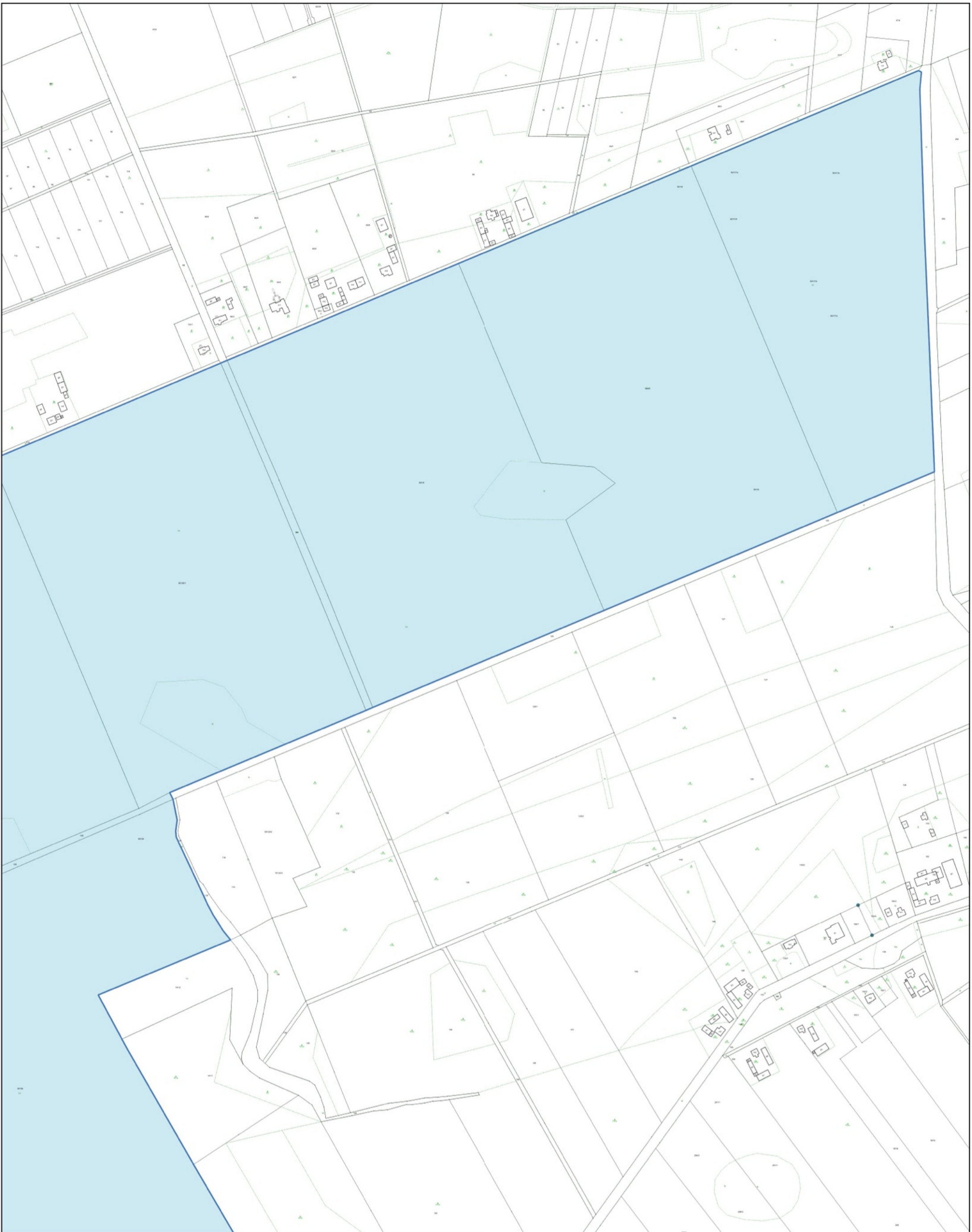


LEGENDA:

-  Granice gminy Piaski
-  Granice jednostek analitycznych
-  Obszar Zdegradowany
-  Obszar Rewitalizacji





SKALA: 1:50 000





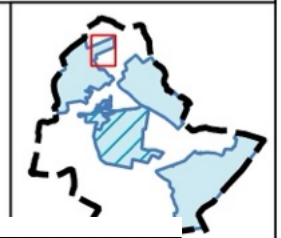
GRANICE OBSZARU ZDEGRADOWANEGO I OBSZARU REWITALIZACJI NA TERENIE GMINY PIASKI

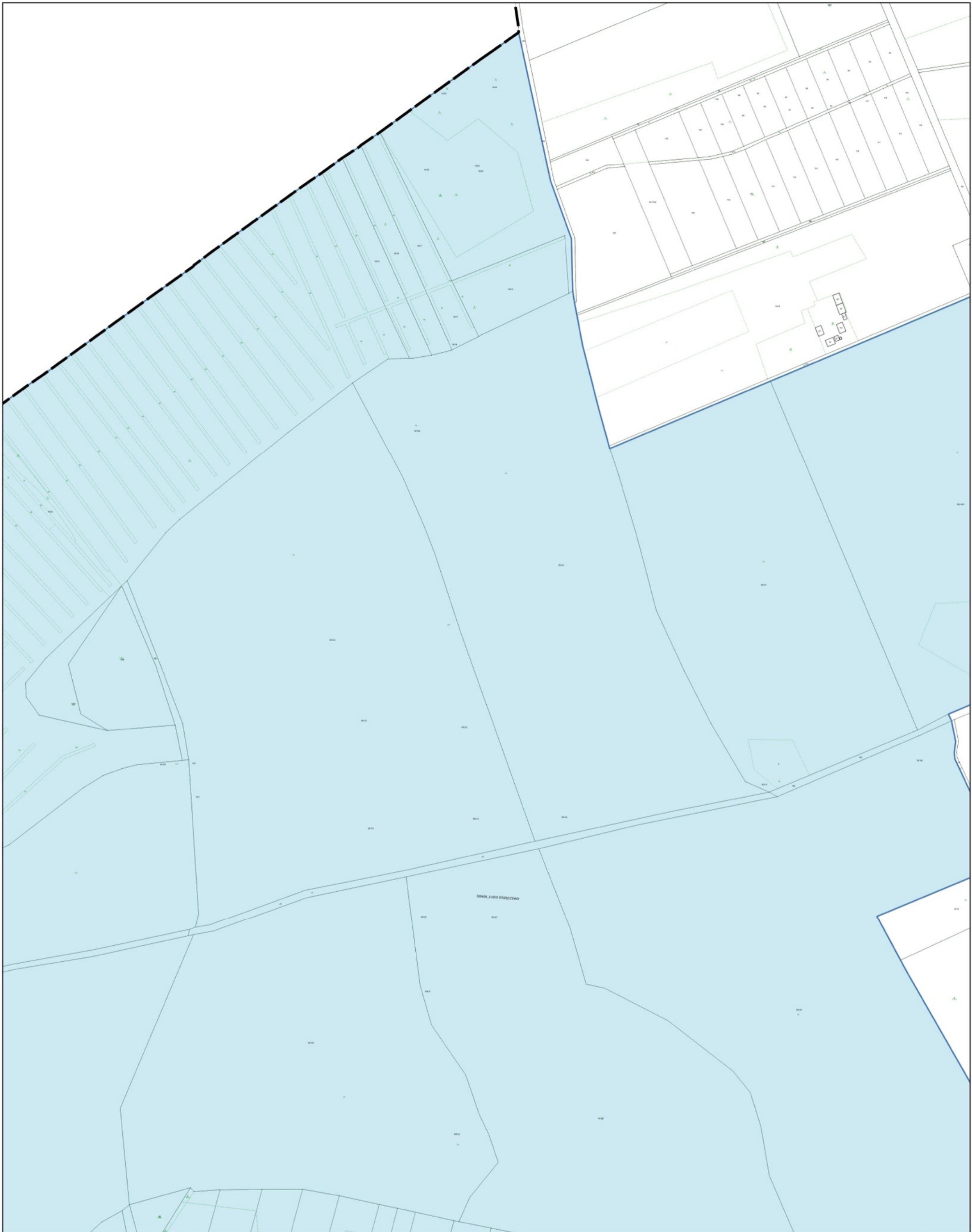
LEGENDA:

-  Granice gminy Piaski
-  Granice jednostek analitycznych
-  Obszar Zdegradowany
-  Obszar Rewitalizacji

SKALA: 1:5 000    ARKUSZ 1





0      100      200 m



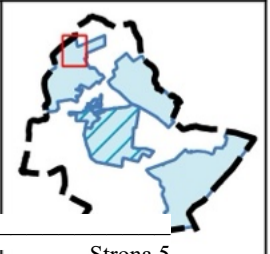



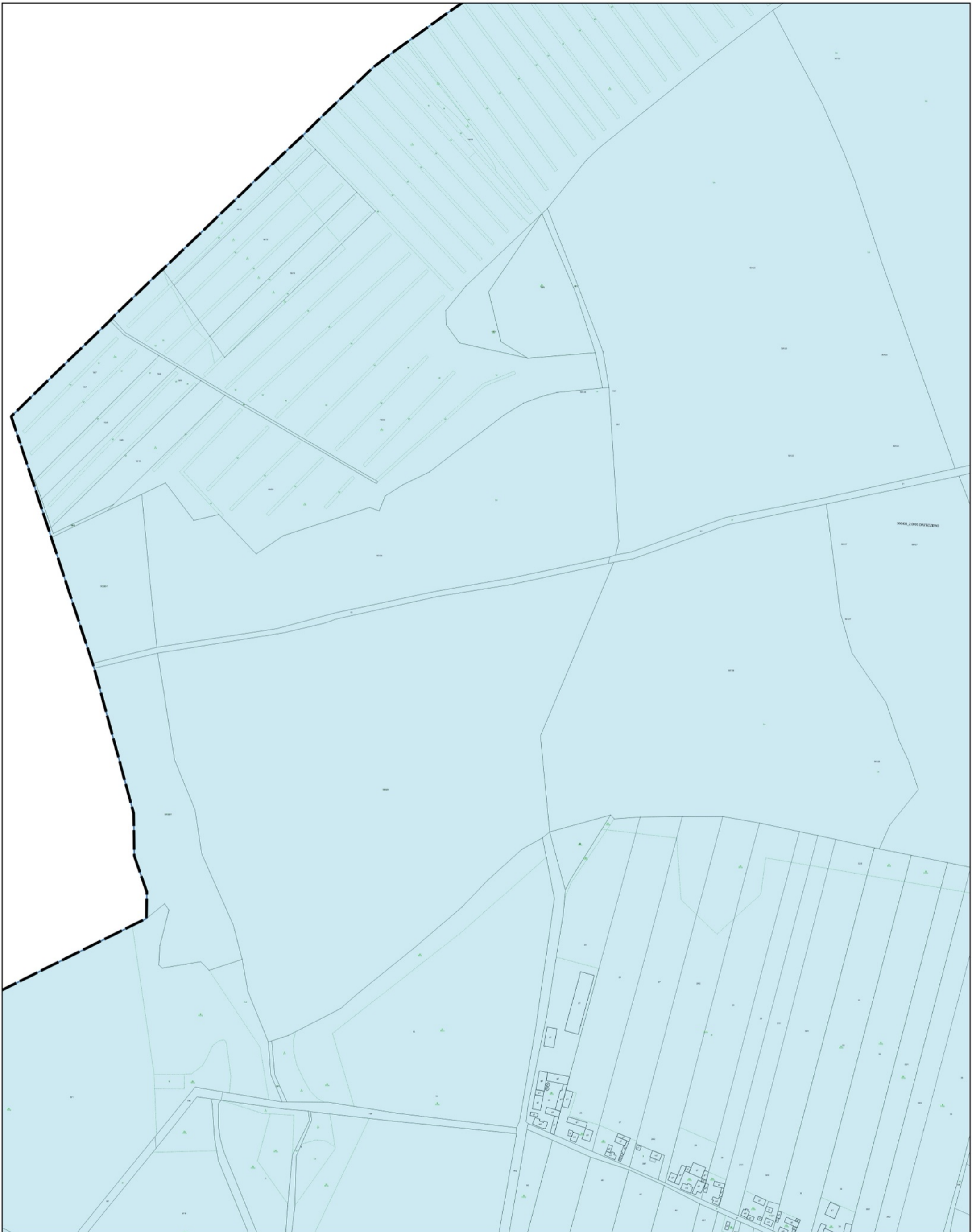
GRANICE OBSZARU ZDEGRADOWANEGO I OBSZARU REWITALIZACJI NA TERENIE GMINY PIASKI

LEGENDA:





-  Granice gminy Piaski
-  Obszar Rewitalizacji
-  Obszar Zdegradowany
-  C

SKALA: 1:5 000    ARKUSZ 2  
0      100      200 m

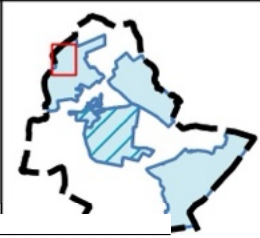





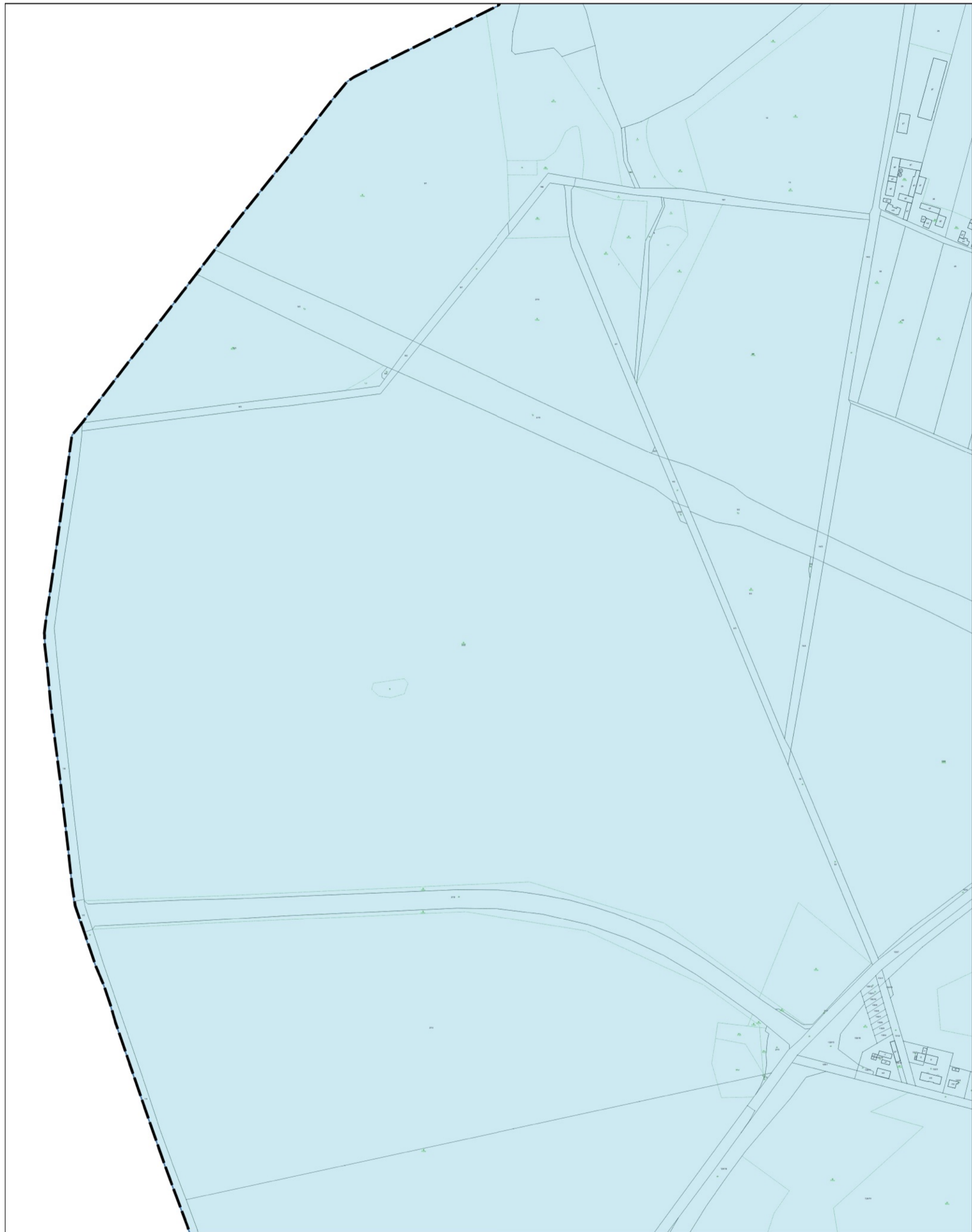
GRANICE OBSZARU ZDEGRADOWANEGO I OBSZARU REWITALIZACJI NA TERENIE GMINY PIASKI

- LEGENDA:**
-  Granice gminy Piaski
  -  Granice jednostek analitycznych
  -  Obszar Zdegradowany
  -  Obszar Rewitalizacji

SKALA: 1:5 000    ARKUSZ 3  
0    100    200 m











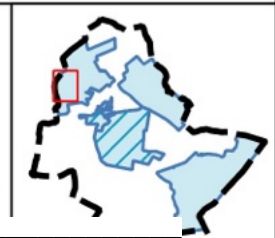
GRANICE OBSZARU ZDEGRADOWANEGO I OBSZARU REWITALIZACJI NA TERENIE GMINY PIASKI

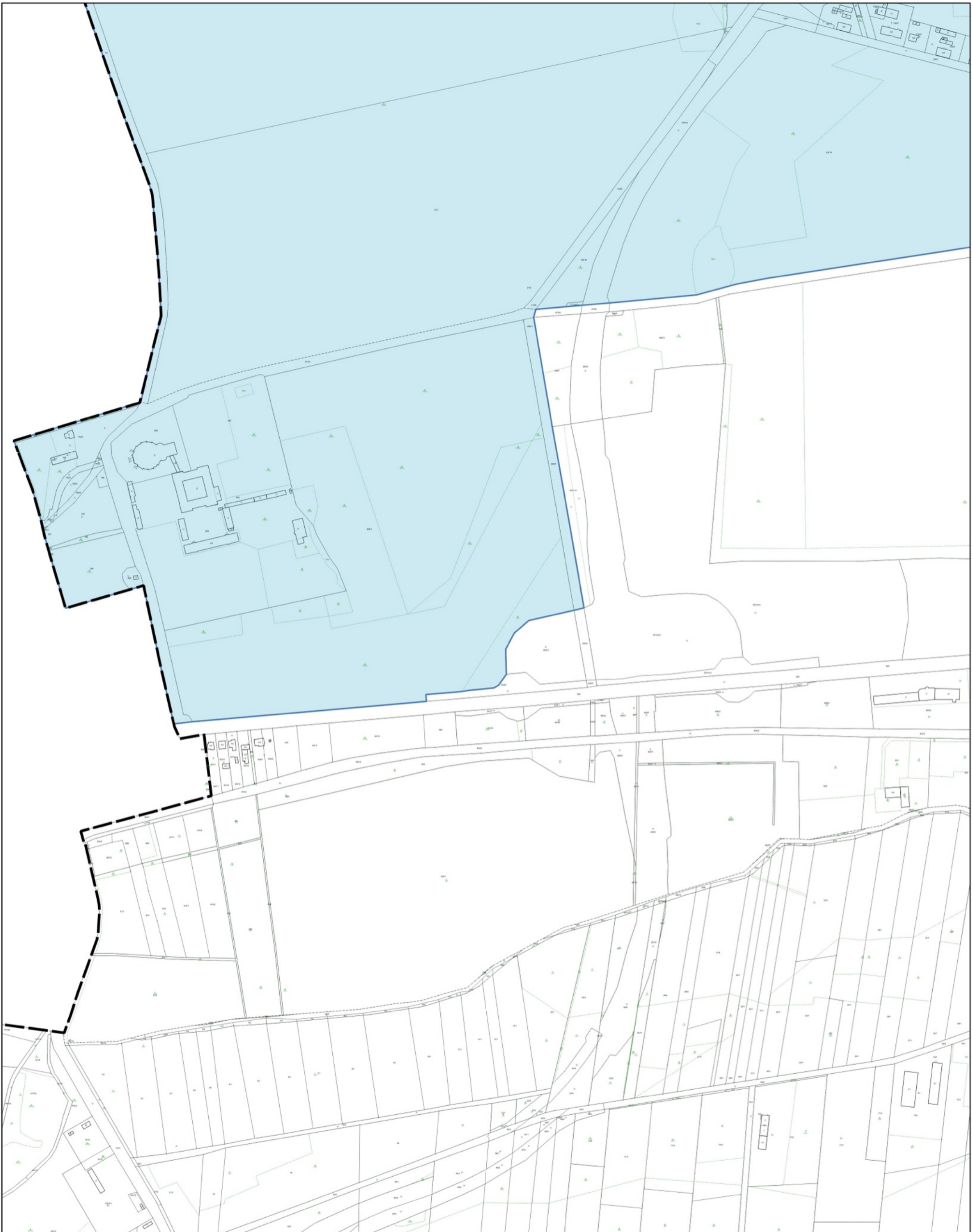
LEGENDA:

-  Granice gminy Piaski
-  Granice jednostek analitycznych
-  Obszar Zdegradowany
-  C

SKALA: 1:5 000    ARKUSZ 4





0      100      200 m



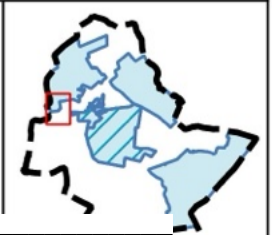



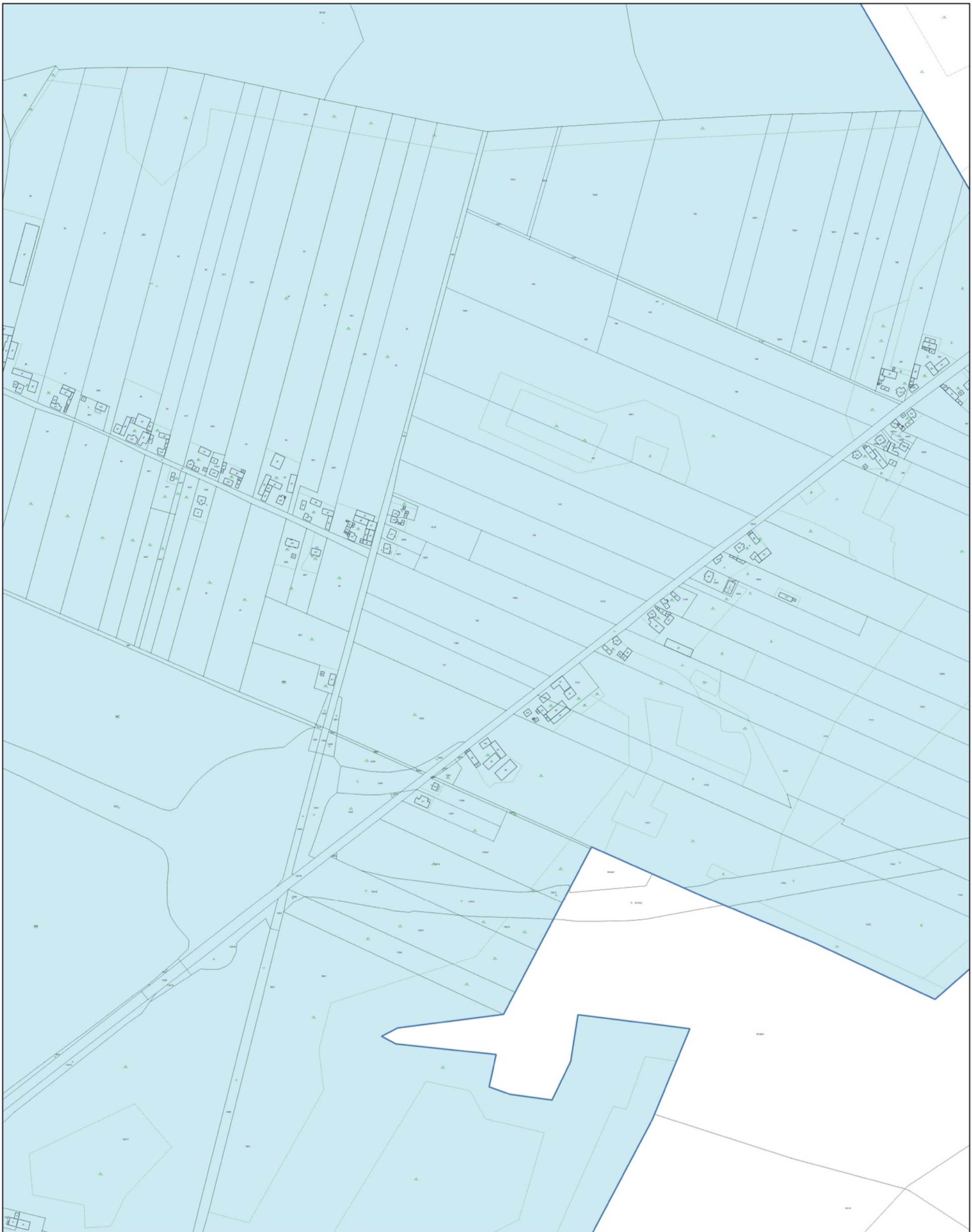
GRANICE OBSZARU ZDEGRADOWANEGO I OBSZARU REWITALIZACJI NA TERENIE GMINY PIASKI

LEGENDA:

-  Granice gminy Piaski
-  Granice jednostek analitycznych
-  Obszar Zdegradowany
-  Obszar Rewitalizacji





SKALA: 1:5 000    ARKUSZ 5



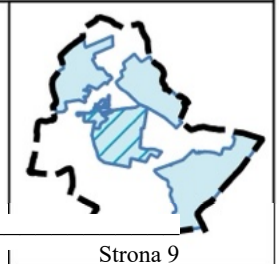



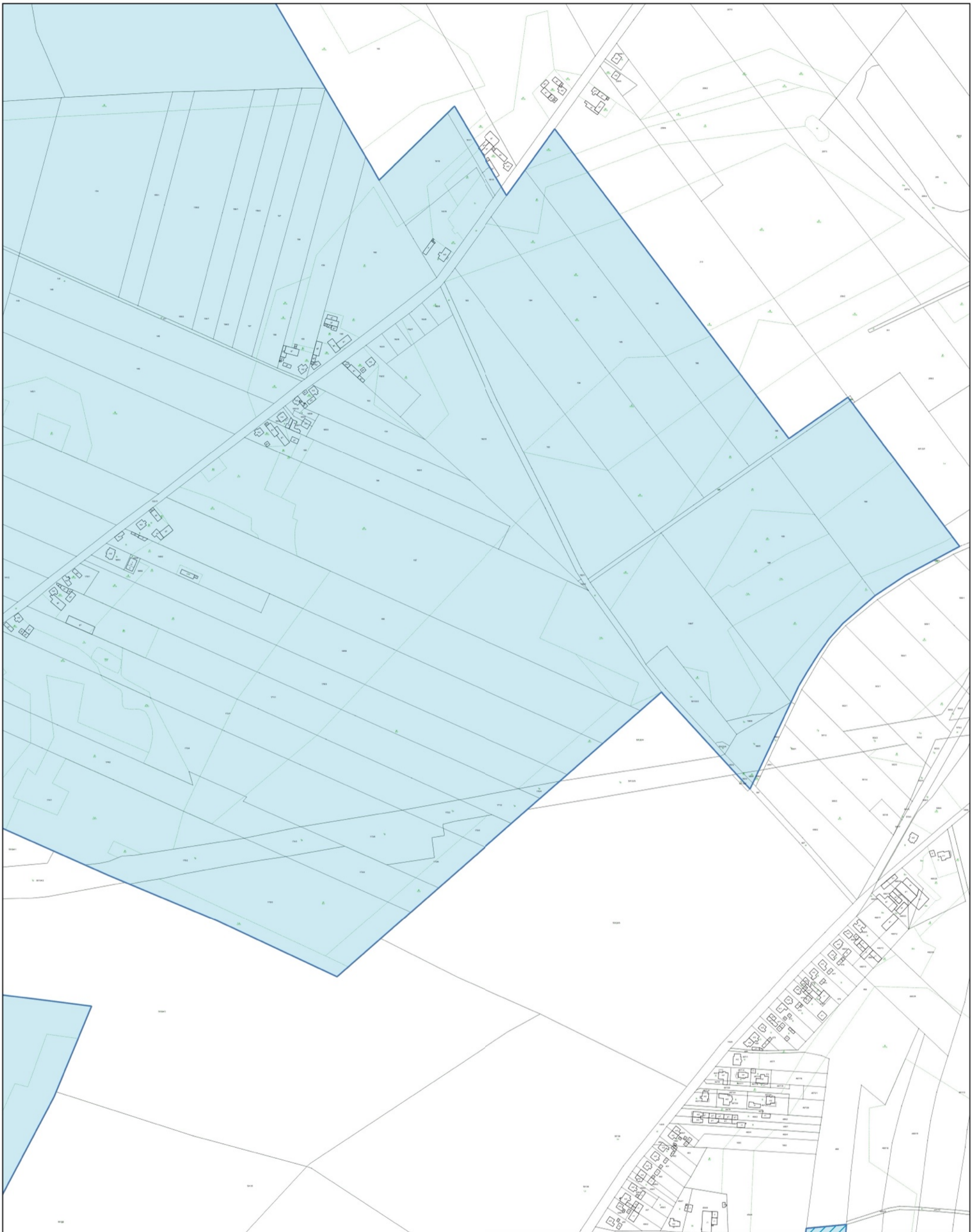
GRANICE OBSZARU ZDEGRADOWANEGO I OBSZARU REWITALIZACJI NA TERENIE GMINY PIASKI

LEGENDA:

-  Granice gminy Piaski
-  Granice jednostek analitycznych
-  Obszar Zdegradowany
-  C





SKALA: 1:5 000    ARKUSZ 6



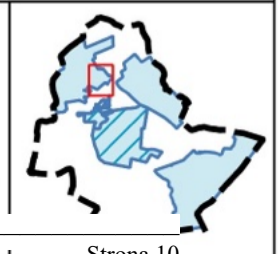



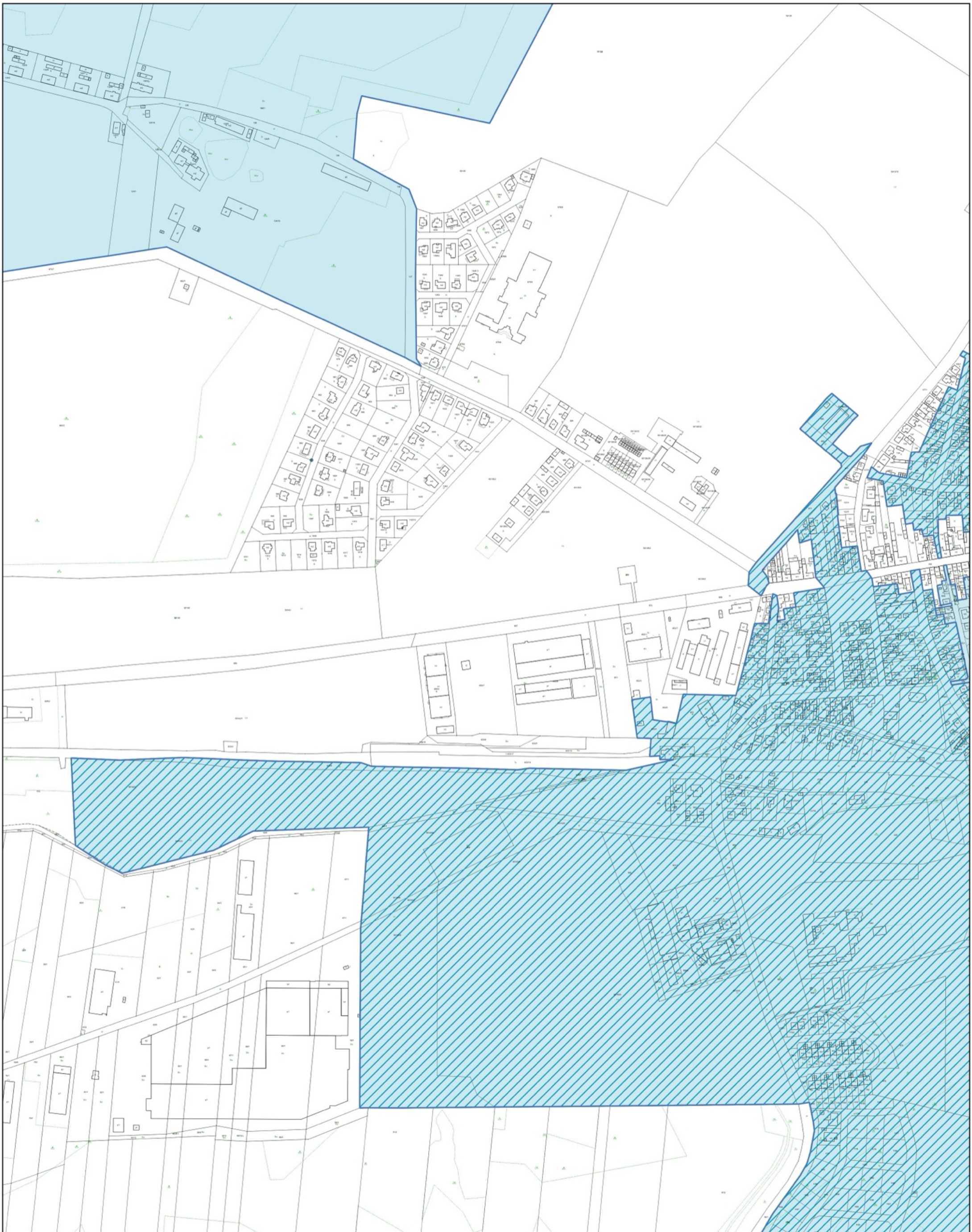
GRANICE OBSZARU ZDEGRADOWANEGO I OBSZARU REWITALIZACJI NA TERENIE GMINY PIASKI

LEGENDA:

-  Granice gminy Piaski
-  Granice jednostek analitycznych
-  Obszar Zdegradowany
-  Obszar Rewitalizacji





SKALA: 1:5 000    ARKUSZ 7



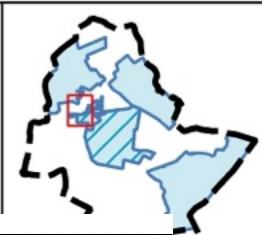



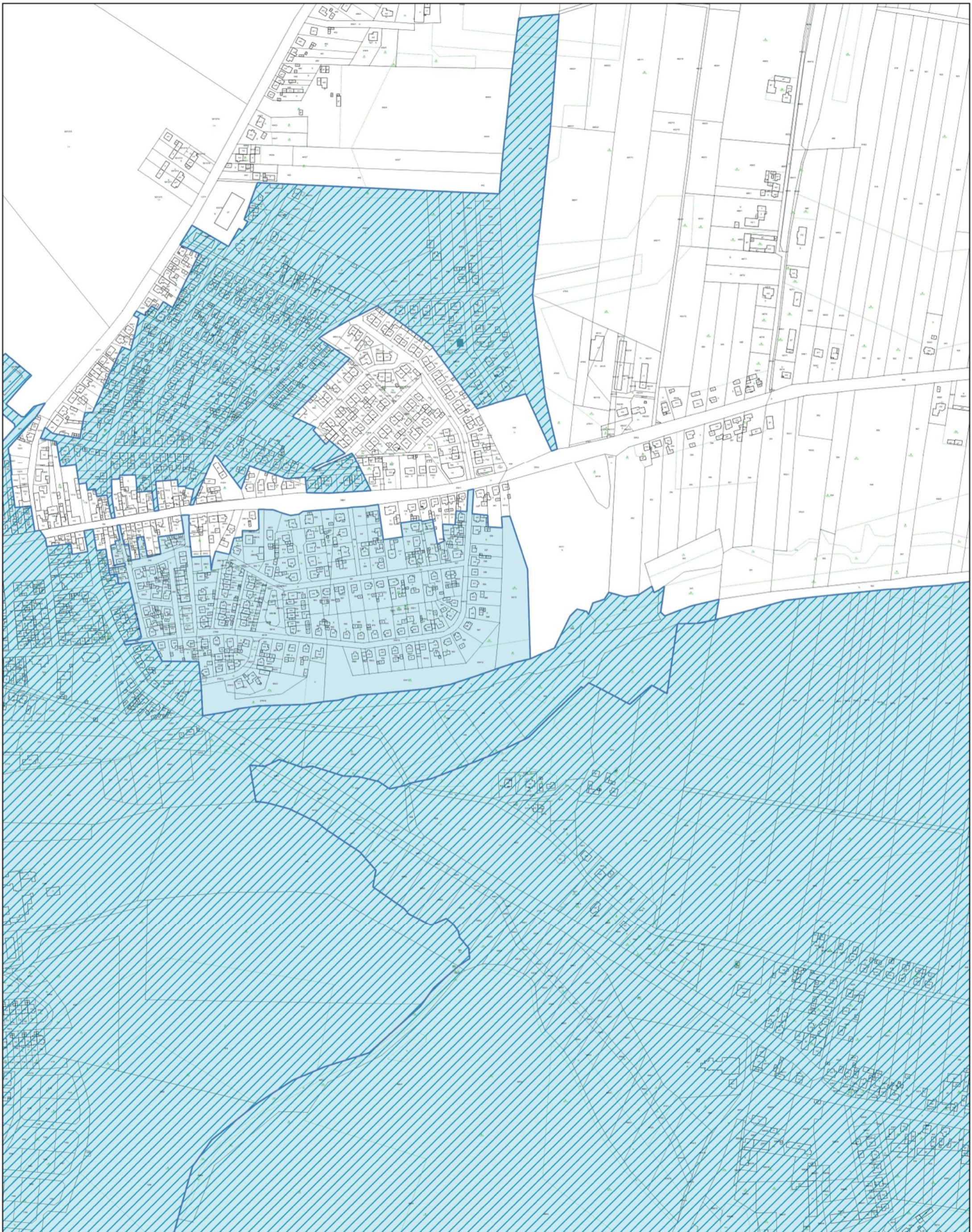
GRANICE OBSZARU ZDEGRADOWANEGO I OBSZARU REWITALIZACJI NA TERENIE GMINY PIASKI

LEGENDA:

-  Granice gminy Piaski
-  Granice jednostek analitycznych
-  Obszar Zdegradowany
-  Obszar Rewitalizacji


SKALA: 1:5 000      ARKUSZ 8





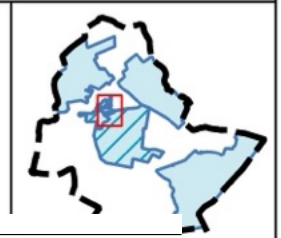
GRANICE OBSZARU ZDEGRADOWANEGO I OBSZARU REWITALIZACJI NA TERENIE GMINY PIASKI

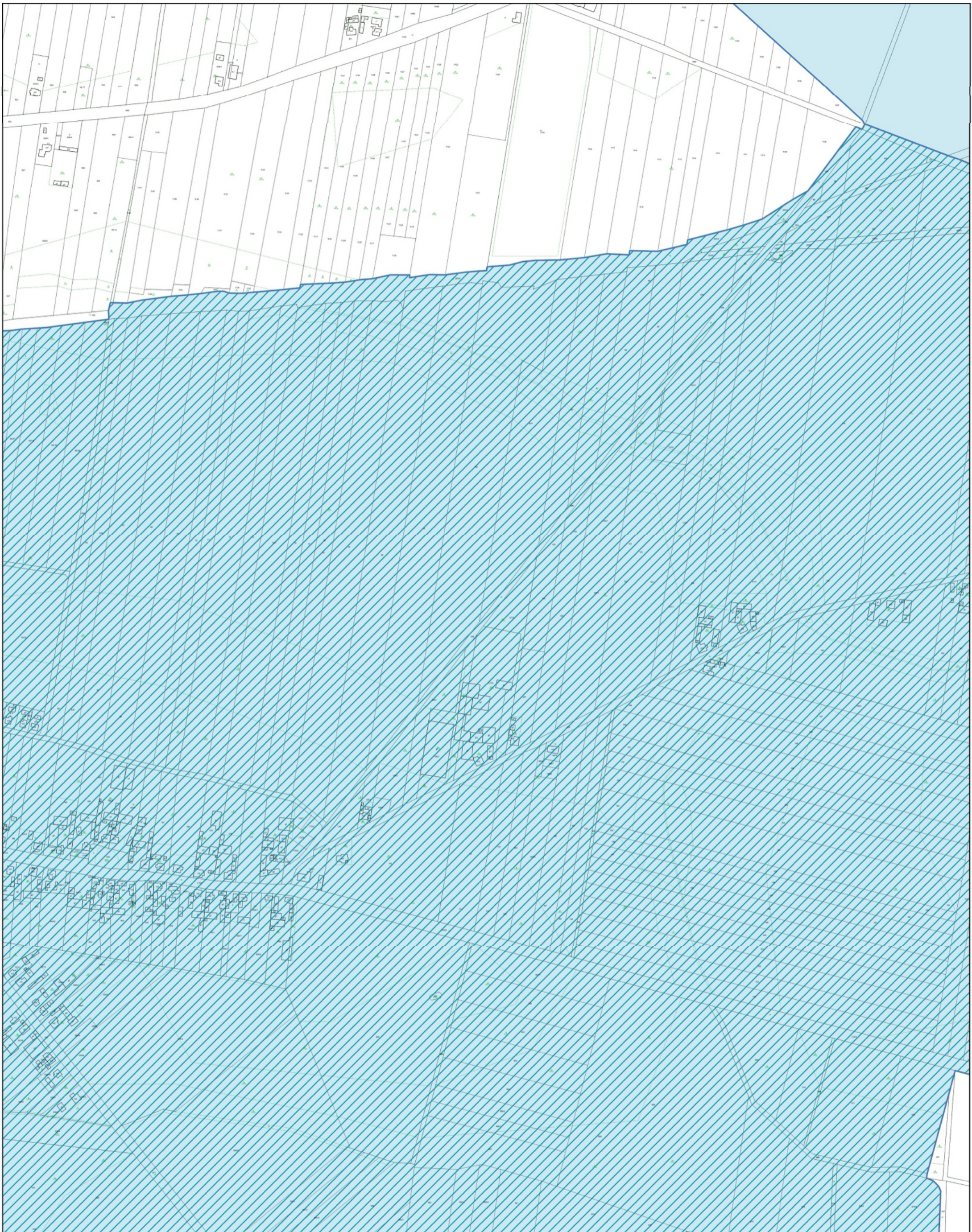
LEGENDA:

-  Granice gminy Piaski
-  Granice jednostek analitycznych
-  Obszar Zdegradowany
-  Obszar Rewitalizacji

SKALA: 1:5 000      ARKUSZ 9





0      100      200 m





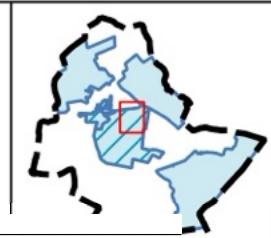
GRANICE OBSZARU ZDEGRADOWANEGO I OBSZARU REWITALIZACJI NA TERENIE GMINY PIASKI

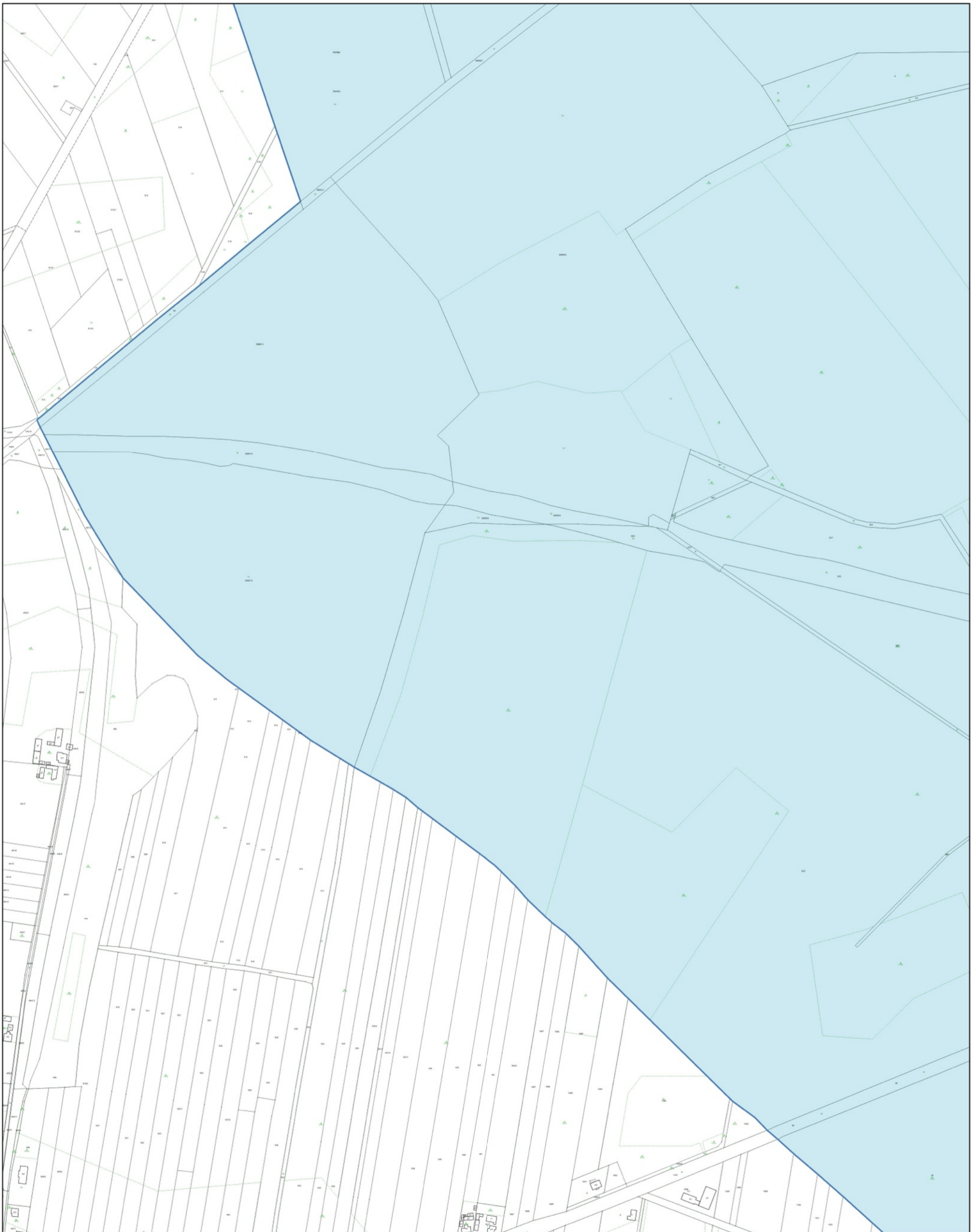
LEGENDA:

-  Granice gminy Piaski
-  Granice jednostek analitycznych
-  Obszar Zdegradowany
-  Obszar Rewitalizacji

SKALA: 1:5 000    ARKUSZ 10




0    100    200 m



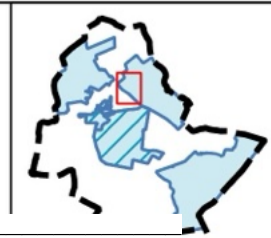



GRANICE OBSZARU ZDEGRADOWANEGO I OBSZARU REWITALIZACJI NA TERENIE GMINY PIASKI

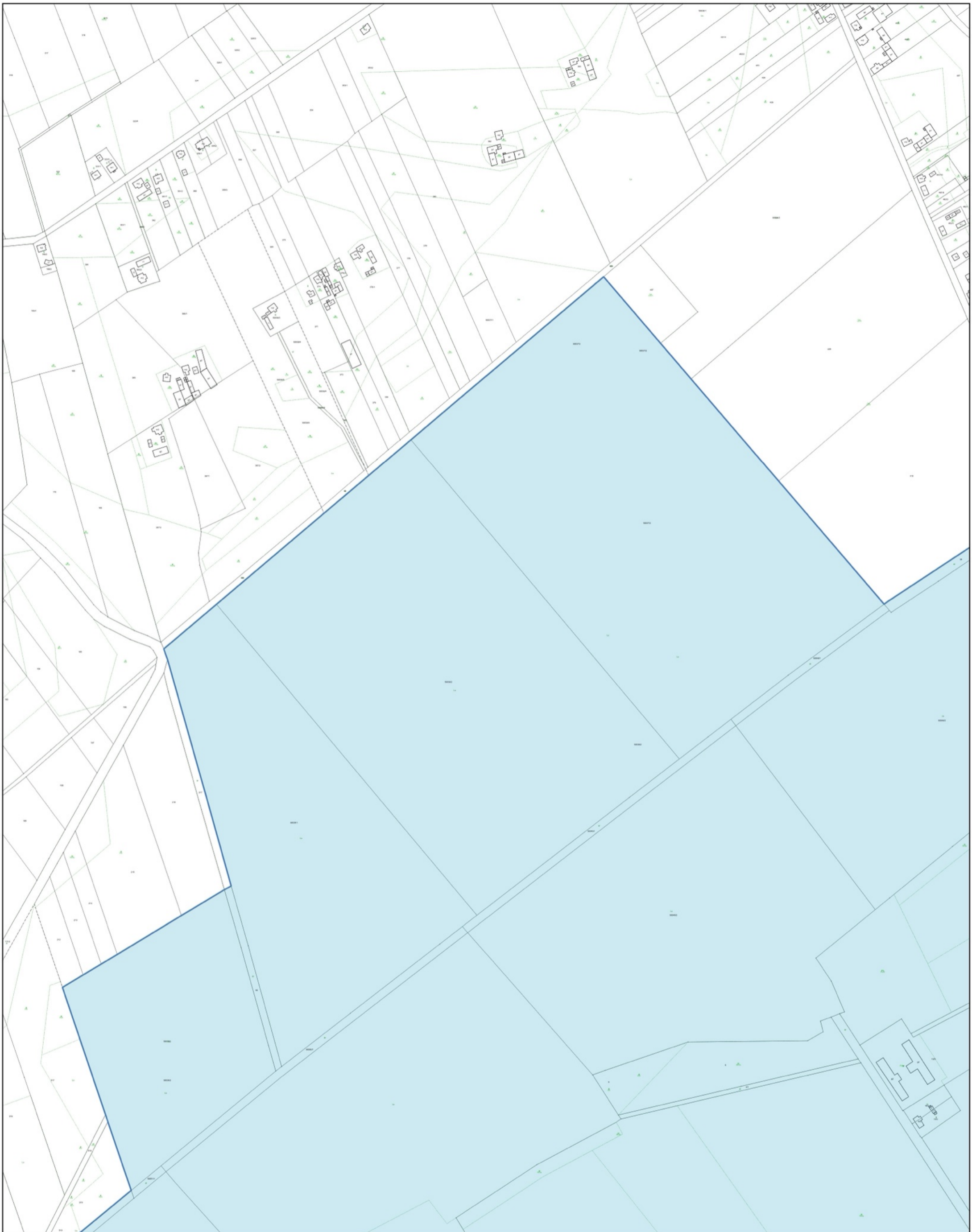
LEGENDA:

-  Granice gminy Piaski
-  Granice jednostek analitycznych
-  Obszar Zdegradowany
-  Obszar Rewitalizacji

SKALA: 1:5 000      ARKUSZ 11









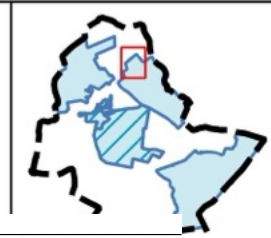



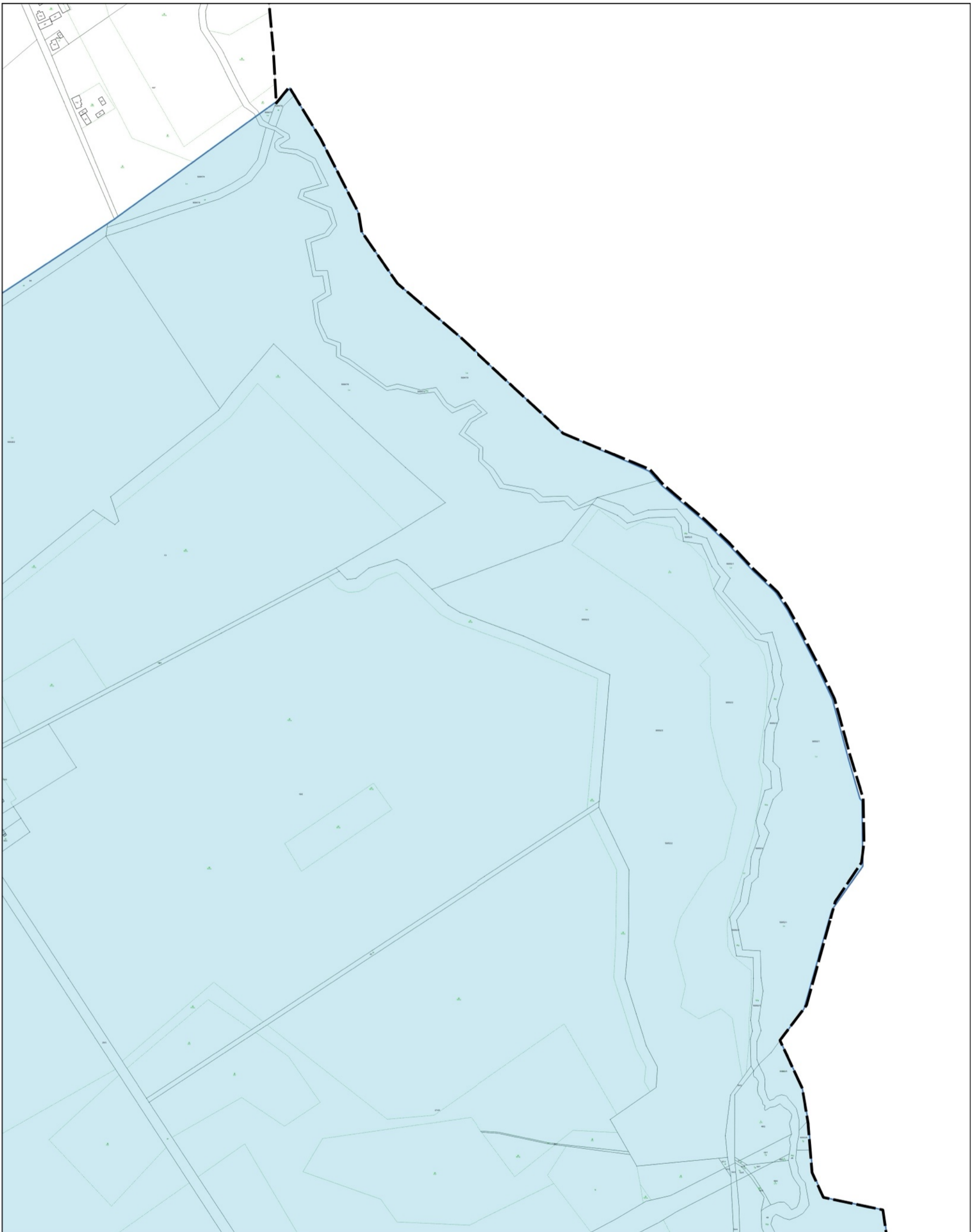
GRANICE OBSZARU ZDEGRADOWANEGO I OBSZARU REWITALIZACJI NA TERENIE GMINY PIASKI

LEGENDA:

-  Granice gminy Piaski
-  Granice jednostek analitycznych
-  Obszar Zdegradowany
-  Obszar Rewitalizacji

SKALA: 1:5 002,61597 ARKUSZ 12



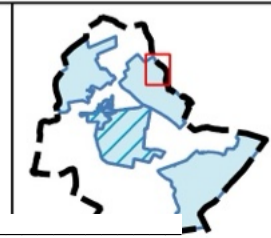



GRANICE OBSZARU ZDEGRADOWANEGO I OBSZARU REWITALIZACJI NA TERENIE GMINY PIASKI

LEGENDA:

-  Granice gminy Piaski
-  Granice jednostek analitycznych
-  Obszar Zdegradowany
-  C





SKALA: 1:5 000      ARKUSZ 13



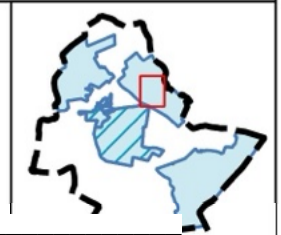



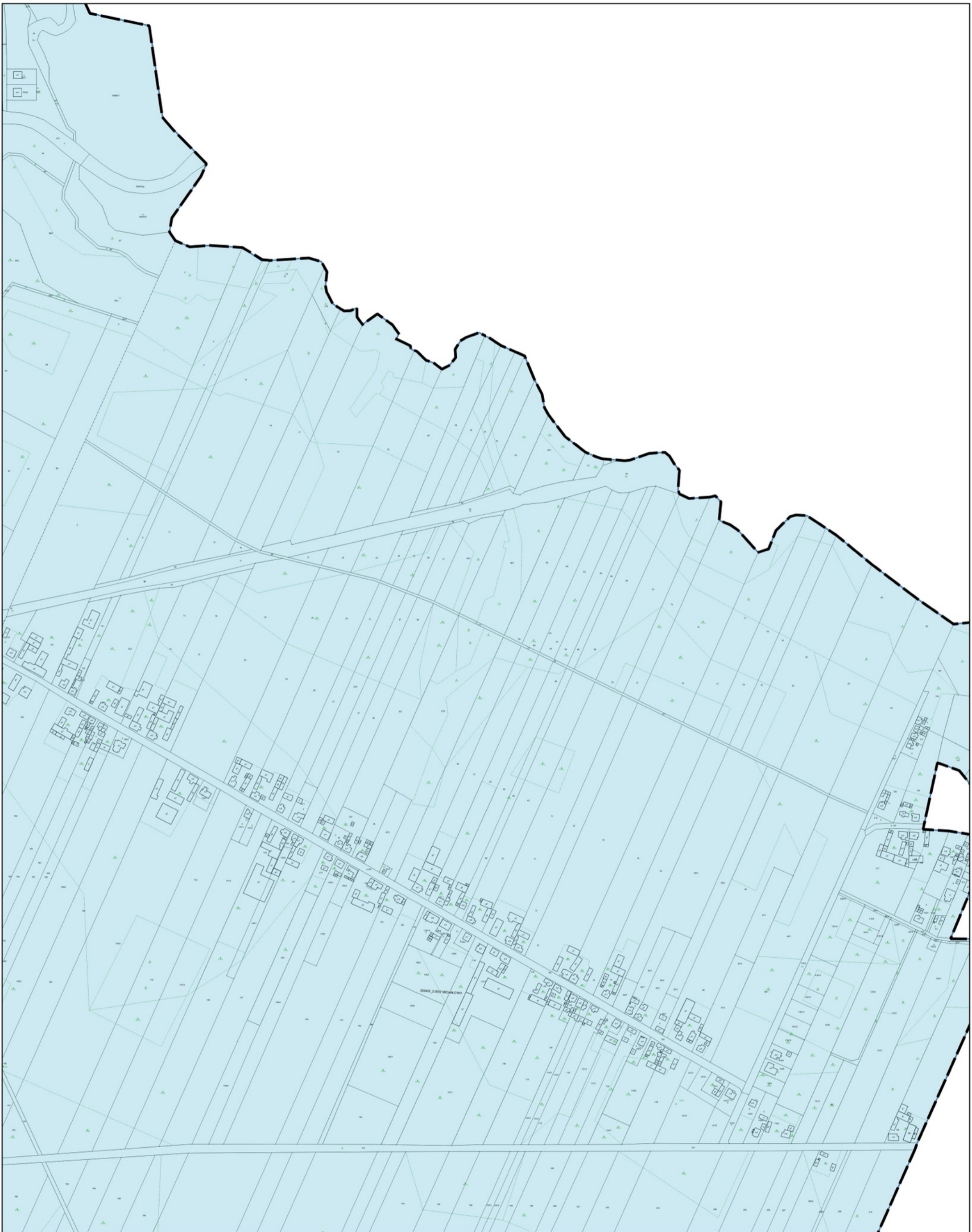
GRANICE OBSZARU ZDEGRADOWANEGO I OBSZARU REWITALIZACJI NA TERENIE GMINY PIASKI

LEGENDA:

-  Granice gminy Piaski
-  Granice jednostek analitycznych
-  Obszar Zdegradowany
-  C





SKALA: 1:5 000    ARKUSZ 14





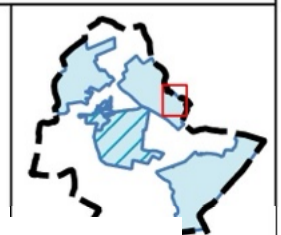
GRANICE OBSZARU ZDEGRADOWANEGO I OBSZARU REWITALIZACJI NA TERENIE GMINY PIASKI

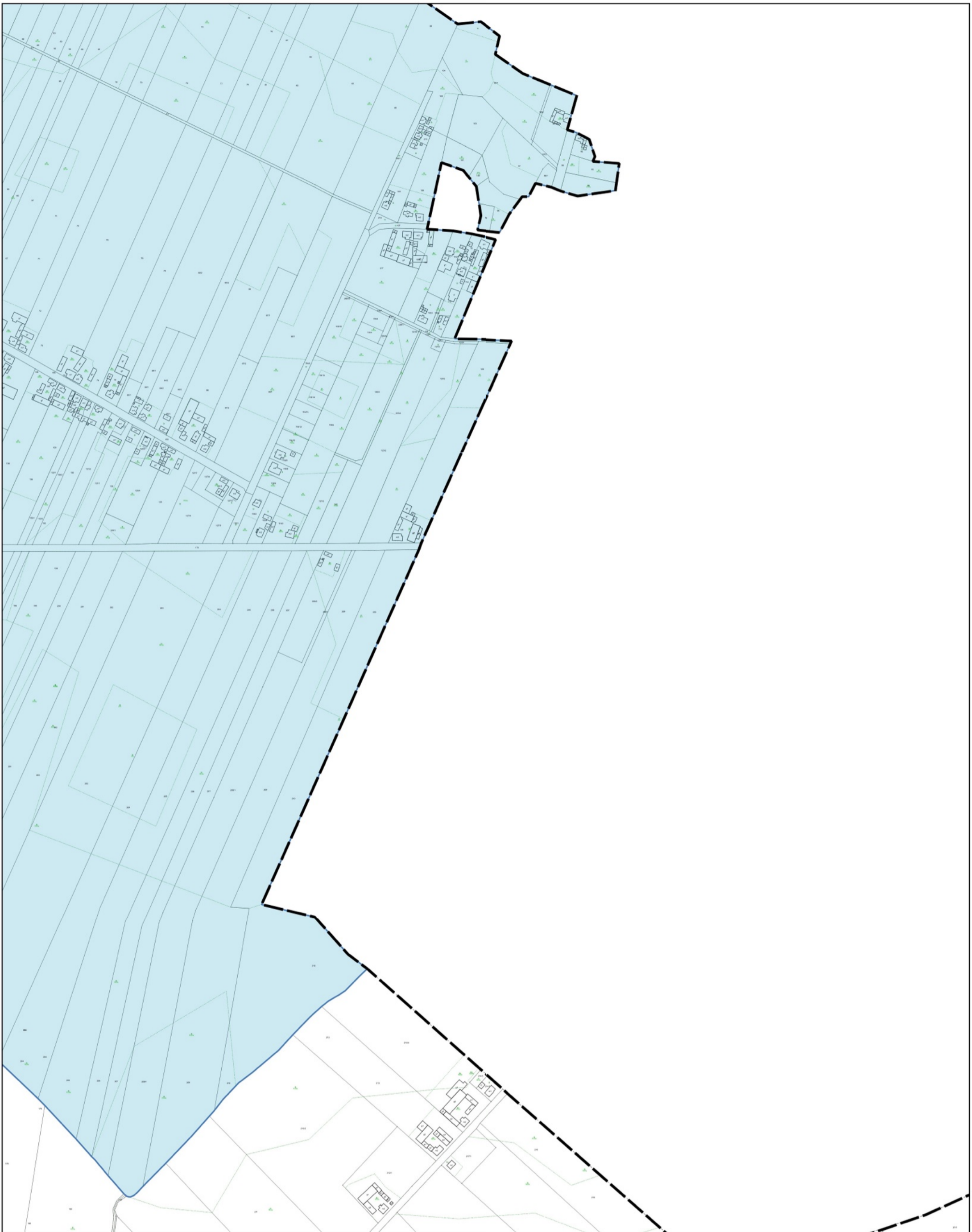
LEGENDA:

-  Granice gminy Piaski
-  Granice jednostek analitycznych
-  Obszar Zdegradowany
-  C

SKALA: 1:5 000      ARKUSZ 15




0      100      200 m



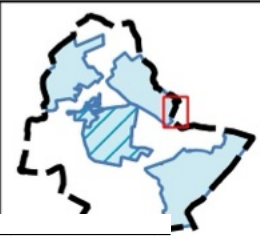
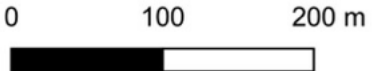


GRANICE OBSZARU ZDEGRADOWANEGO I OBSZARU REWITALIZACJI NA TERENIE GMINY PIASKI

LEGENDA:

-  Granice gminy Piaski
-  Granice jednostek analitycznych
-  Obszar Zdegradowany
-  C





SKALA: 1:5 000      ARKUSZ 16





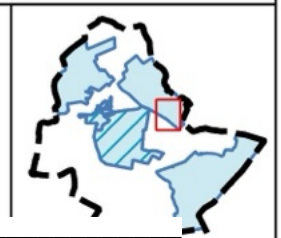
GRANICE OBSZARU ZDEGRADOWANEGO I OBSZARU REWITALIZACJI NA TERENIE GMINY PIASKI

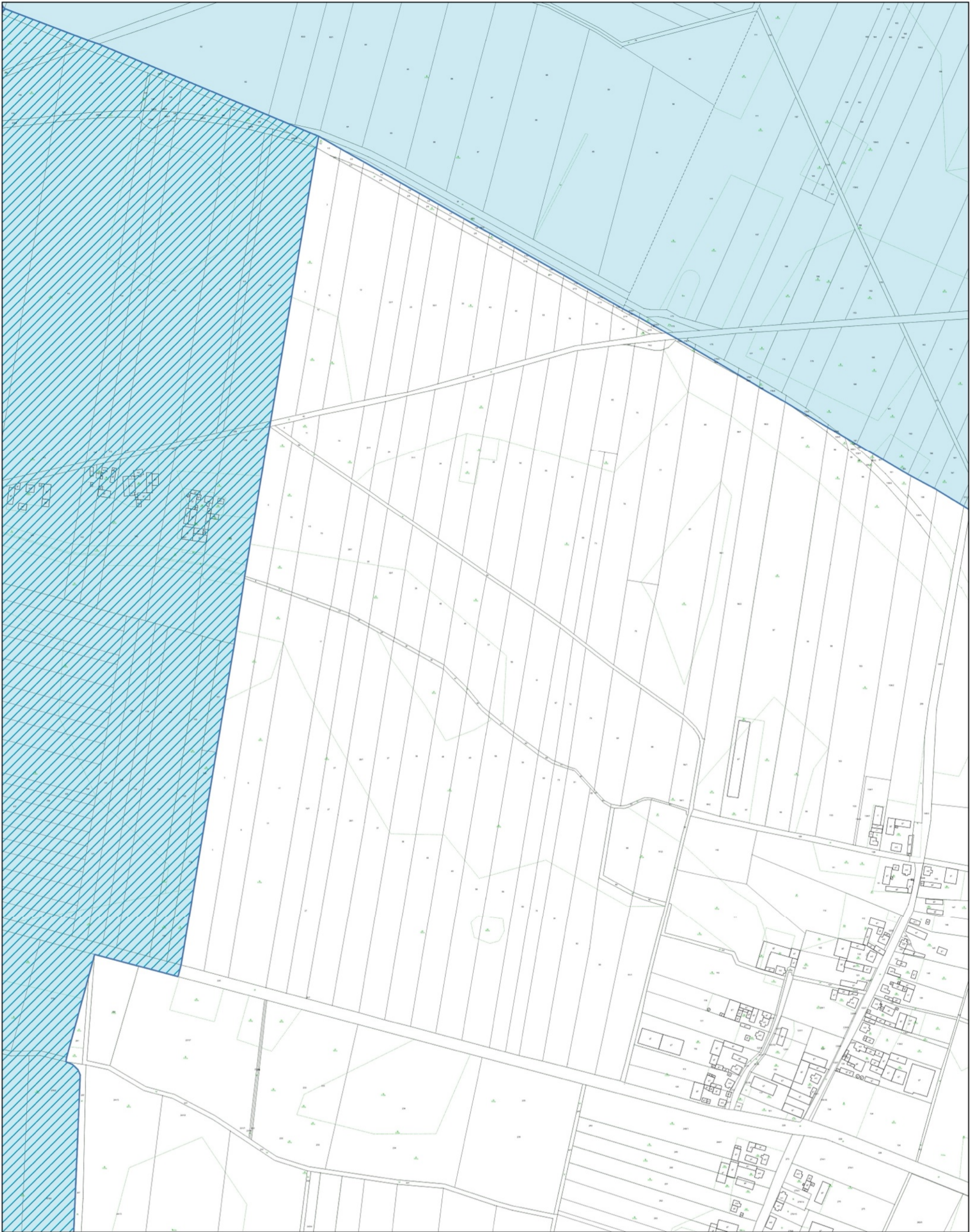
LEGENDA:

-  Granice gminy Piaski
-  Granice jednostek analitycznych
-  Obszar Zdegradowany
-  C

SKALA: 1:5 000    ARKUSZ 17





0    100    200 m





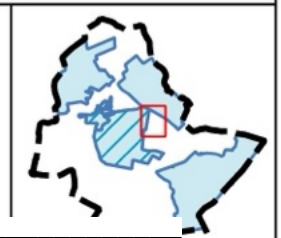
GRANICE OBSZARU ZDEGRADOWANEGO I OBSZARU REWITALIZACJI NA TERENIE GMINY PIASKI

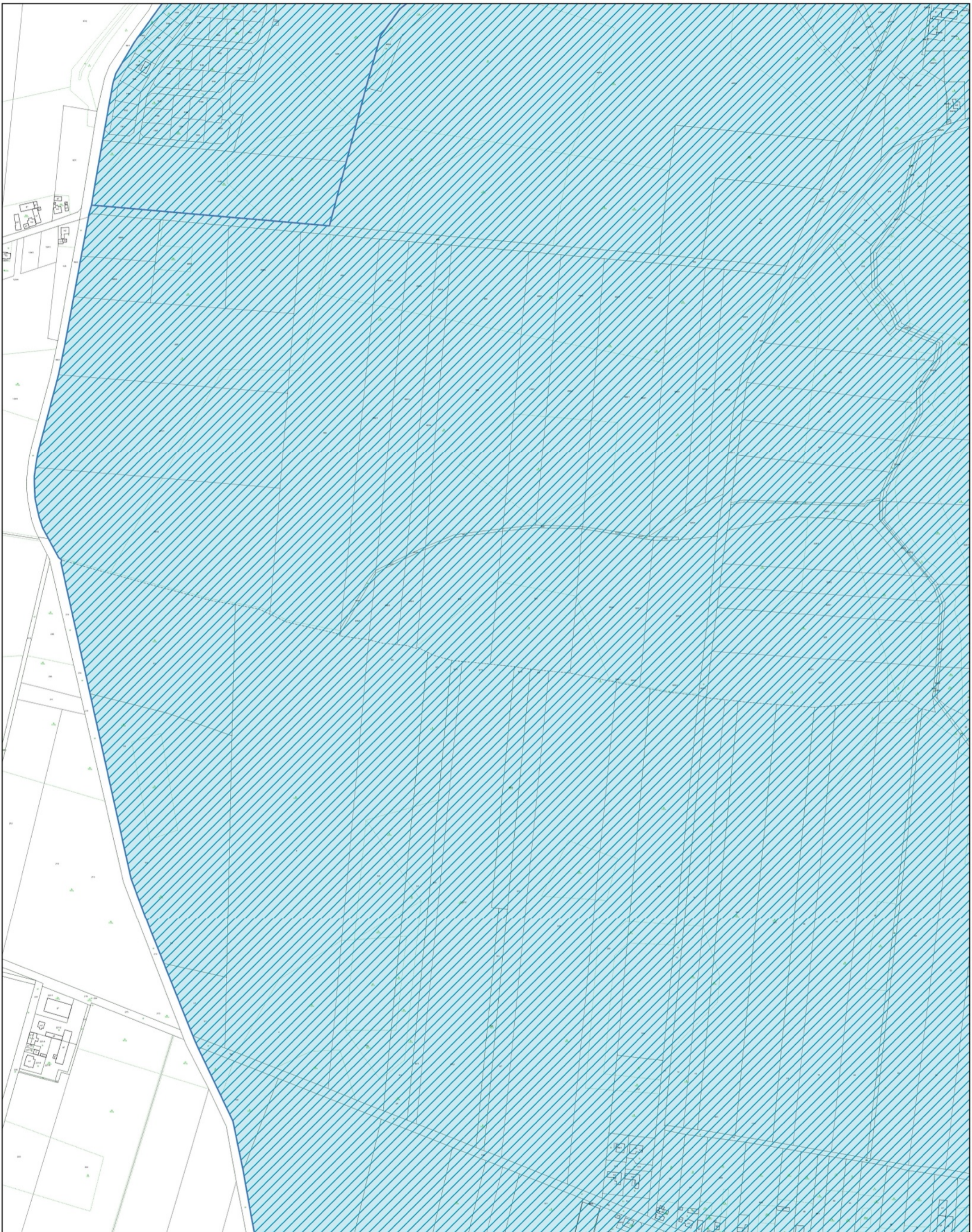
LEGENDA:

-  Granice gminy Piaski
-  Granice jednostek analitycznych
-  Obszar Zdegradowany
-  Obszar Rewitalizacji

SKALA: 1:5 000      ARKUSZ 18





0      100      200 m



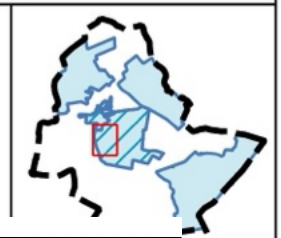



GRANICE OBSZARU ZDEGRADOWANEGO I OBSZARU REWITALIZACJI NA TERENIE GMINY PIASKI

LEGENDA:

-  Granice gminy Piaski
-  Granice jednostek analitycznych
-  Obszar Zdegradowany
-  Obszar Rewitalizacji

SKALA: 1:5 000      ARKUSZ 19











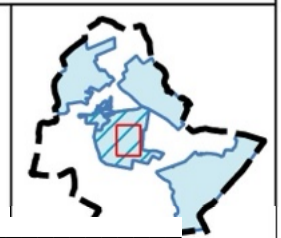
GRANICE OBSZARU ZDEGRADOWANEGO I OBSZARU REWITALIZACJI NA TERENIE GMINY PIASKI

LEGENDA:

-  Granice gminy Piaski
-  Granice jednostek analitycznych
-  Obszar Zdegradowany
-  C

SKALA: 1:5 000    ARKUSZ 20





0      100      200 m



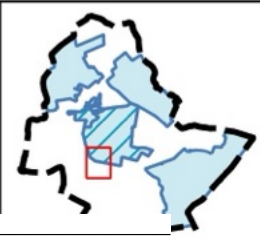
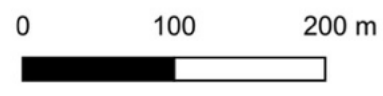


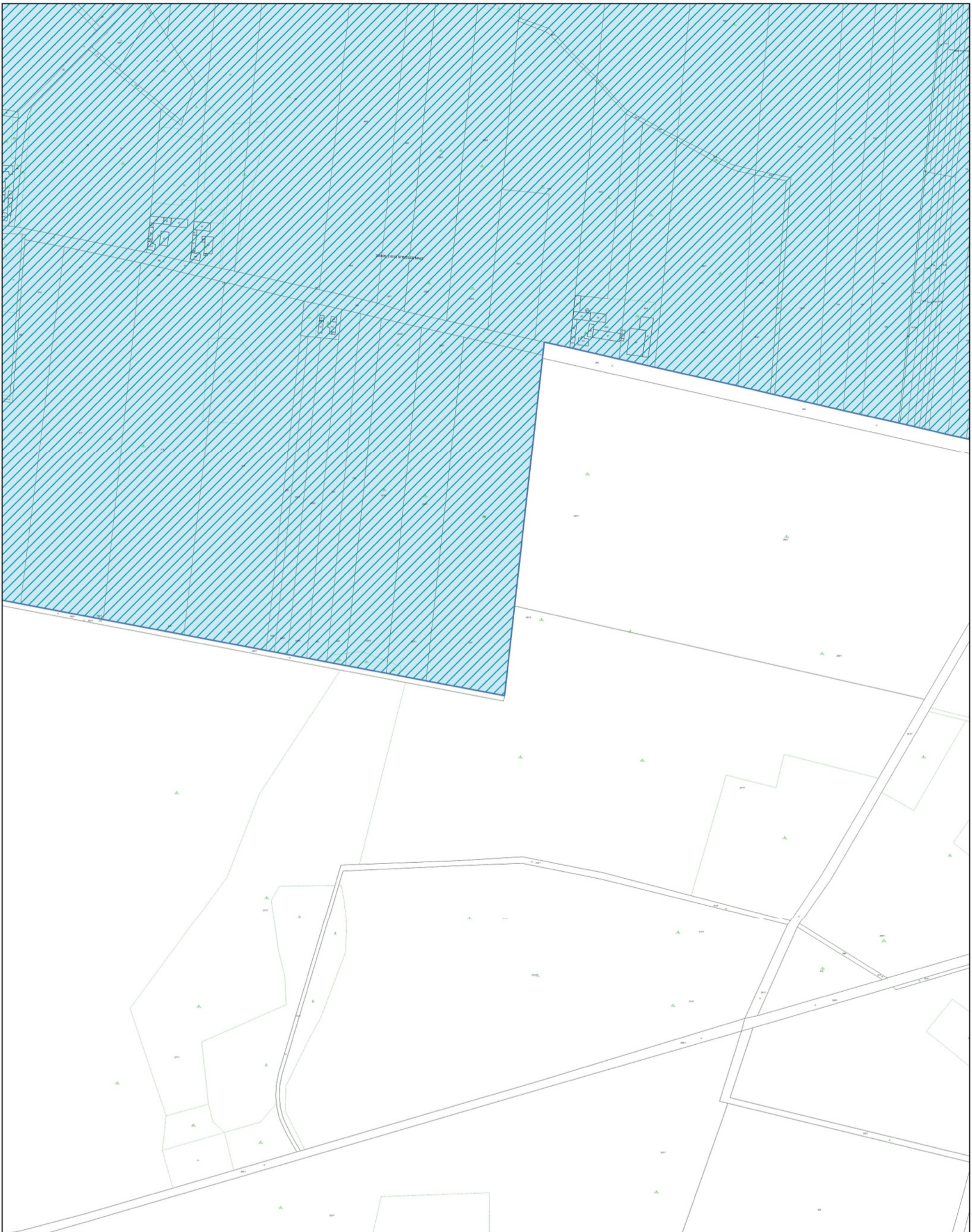
GRANICE OBSZARU ZDEGRADOWANEGO I OBSZARU REWITALIZACJI NA TERENIE GMINY PIASKI

LEGENDA:

-  Granice gminy Piaski
-  Granice jednostek analitycznych
-  Obszar Zdegradowany
-  Obszar Rewitalizacji





SKALA: 1:5 000      ARKUSZ 21





GRANICE OBSZARU ZDEGRADOWANEGO I OBSZARU REWITALIZACJI NA TERENIE GMINY PIASKI

LEGENDA:

-  Granice gminy Piaski
-  Granice jednostek analitycznych
-  Obszar Zdegradowany
-  C

SKALA: 1:5 000    ARKUSZ 22




0    100    200 m





GRANICE OBSZARU ZDEGRADOWANEGO I OBSZARU REWITALIZACJI NA TERENIE GMINY PIASKI

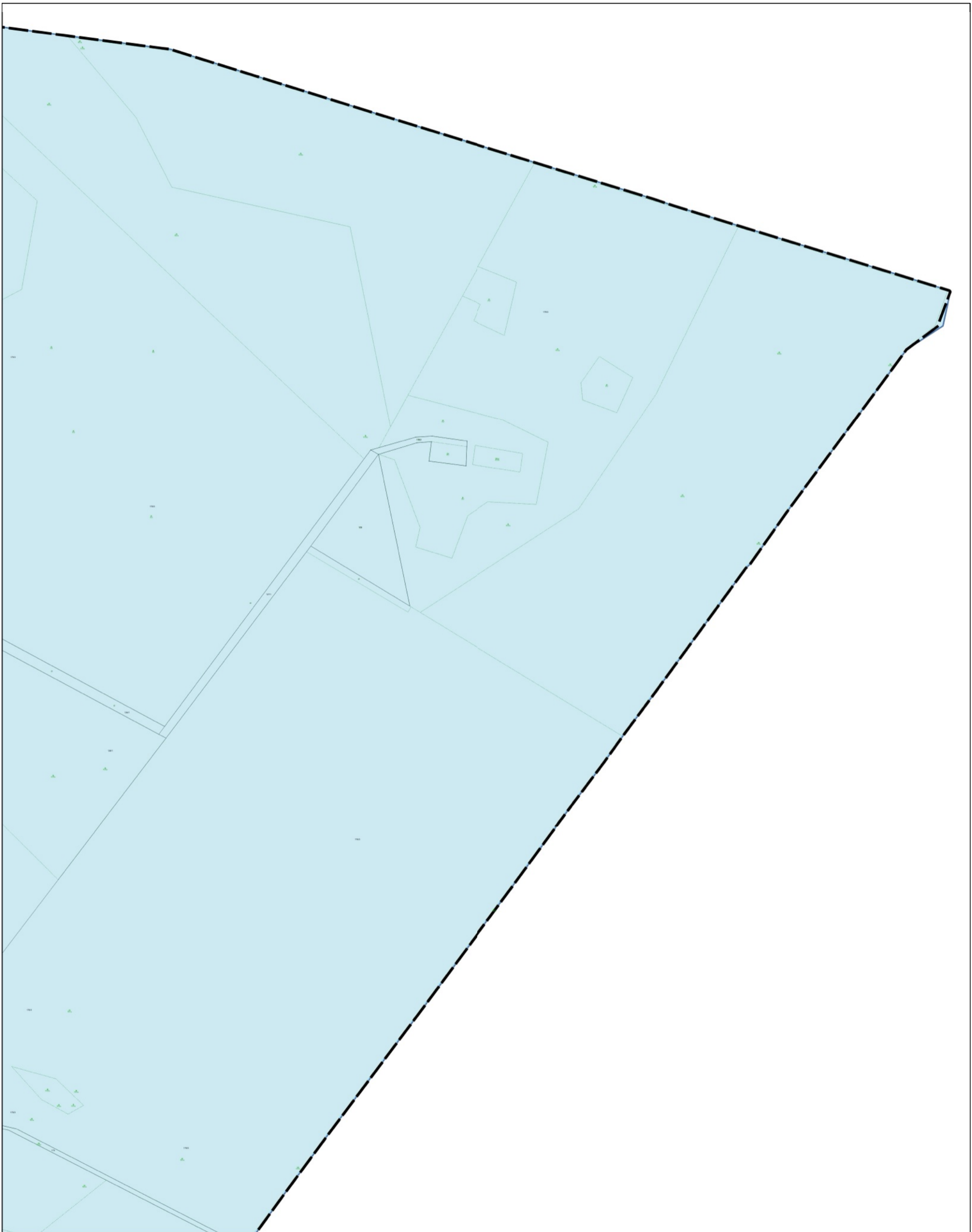
LEGENDA:

-  Granice gminy Piaski
-  Granice jednostek analitycznych
-  Obszar Zdegradowany
-  Obszar Rewitalizacji

SKALA: 1:5 000    ARKUSZ 23





0      100      200 m





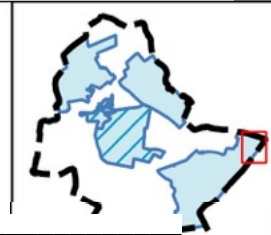
GRANICE OBSZARU ZDEGRADOWANEGO I OBSZARU REWITALIZACJI NA TERENIE GMINY PIASKI

LEGENDA:

-  Granice gminy Piaski
-  Granice jednostek analitycznych
-  Obszar Zdegradowany
-  C

SKALA: 1:5 000      ARKUSZ 24





0      100      200 m





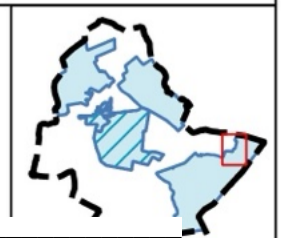
GRANICE OBSZARU ZDEGRADOWANEGO I OBSZARU REWITALIZACJI NA TERENIE GMINY PIASKI

LEGENDA:

-  Granice gminy Piaski
-  Granice jednostek analitycznych
-  Obszar Zdegradowany
-  C

SKALA: 1:5 000    ARKUSZ 25


0    100    200 m



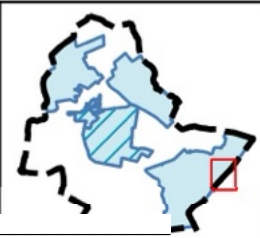


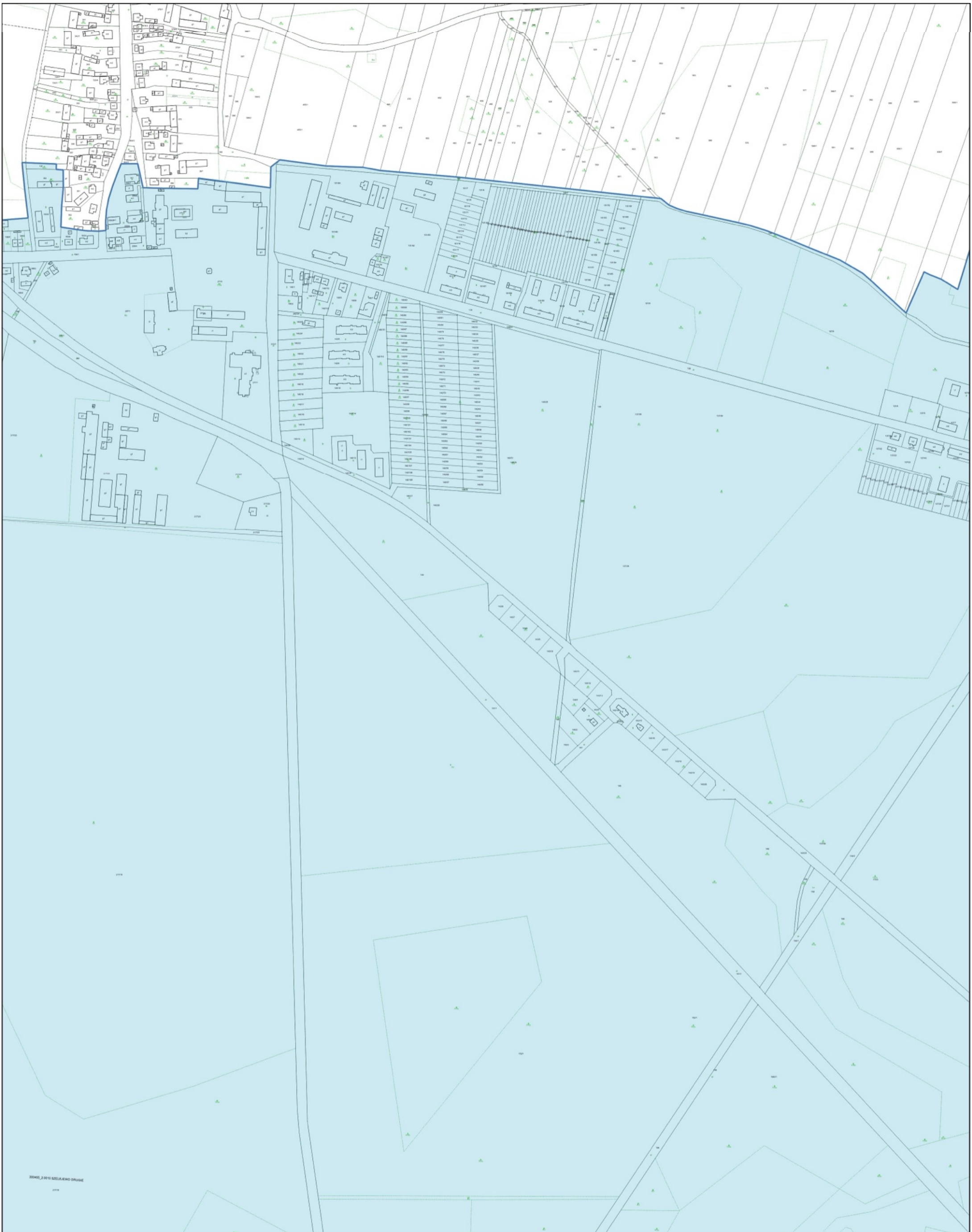
GRANICE OBSZARU ZDEGRADOWANEGO I OBSZARU REWITALIZACJI NA TERENIE GMINY PIASKI

LEGENDA:

-  Granice gminy Piaski
-  Granice jednostek analitycznych
-  Obszar Zdegradowany
-  C





SKALA: 1:5 000    ARKUSZ 26  
0    100    200 m



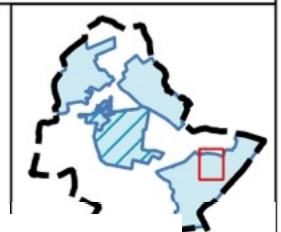



GRANICE OBSZARU ZDEGRADOWANEGO I OBSZARU REWITALIZACJI NA TERENIE GMINY PIASKI

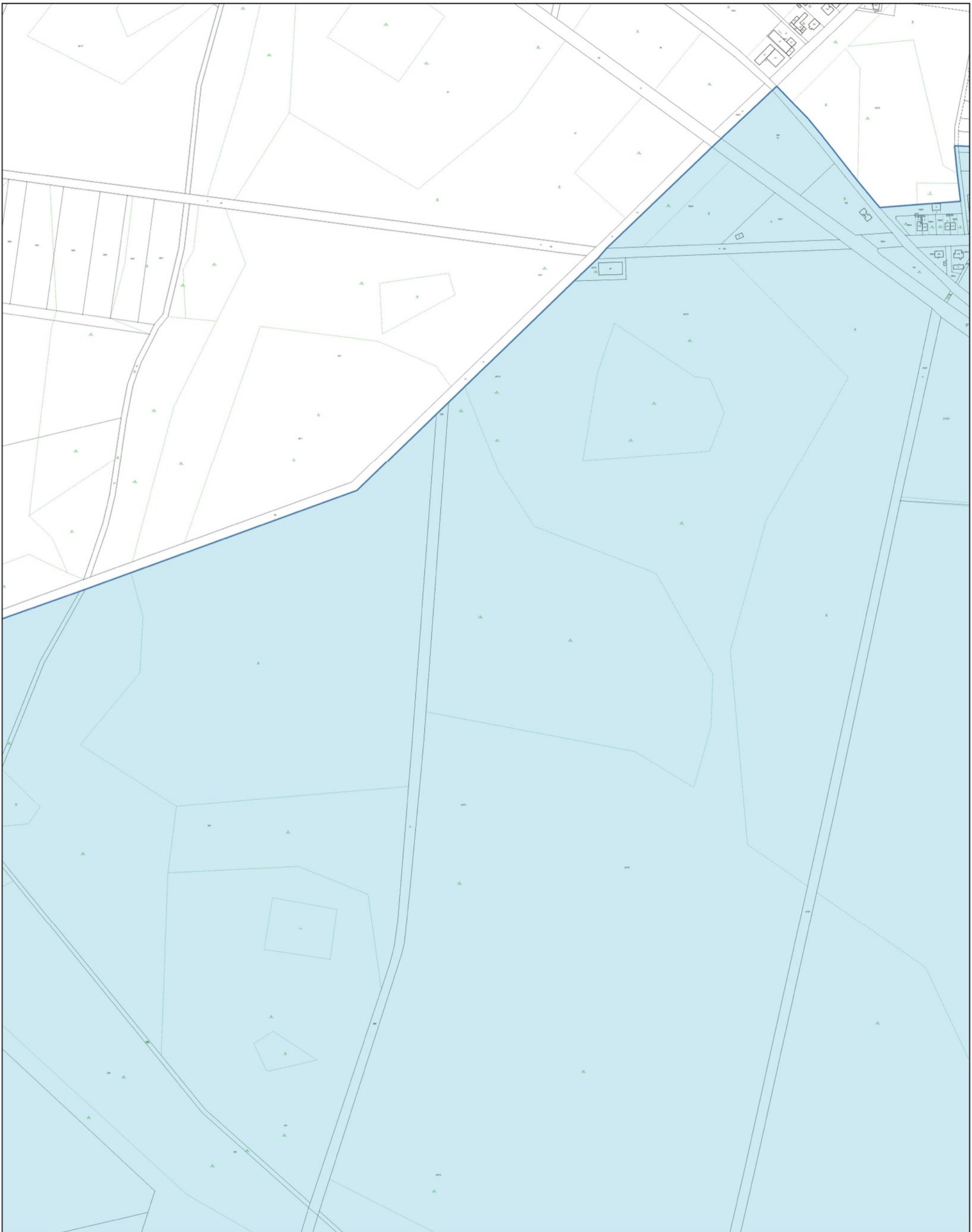
LEGENDA:

-  Granice gminy Piaski
-  Granice jednostek analitycznych
-  Obszar Zdegradowany
-  C

SKALA: 1:5 000    ARKUSZ 27





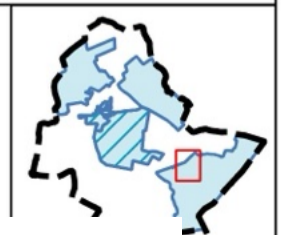



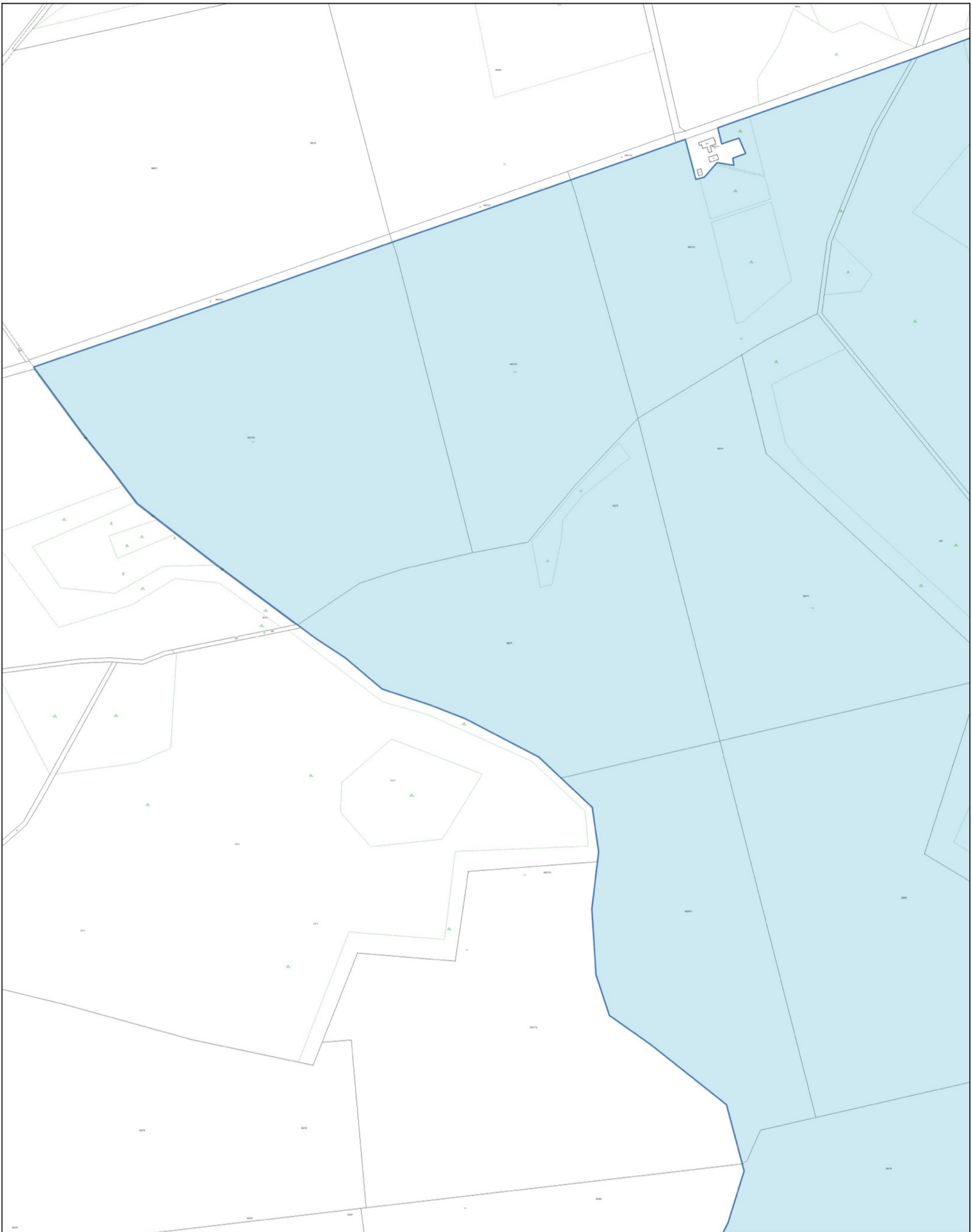
GRANICE OBSZARU ZDEGRADOWANEGO I OBSZARU REWITALIZACJI NA TERENIE GMINY PIASKI

LEGENDA:

- Granice gminy Piaski
- Granice jednostek analitycznych
- Obszar Zdegradowany
- C





SKALA: 1:5 000    ARKUSZ 28



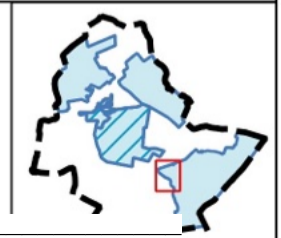



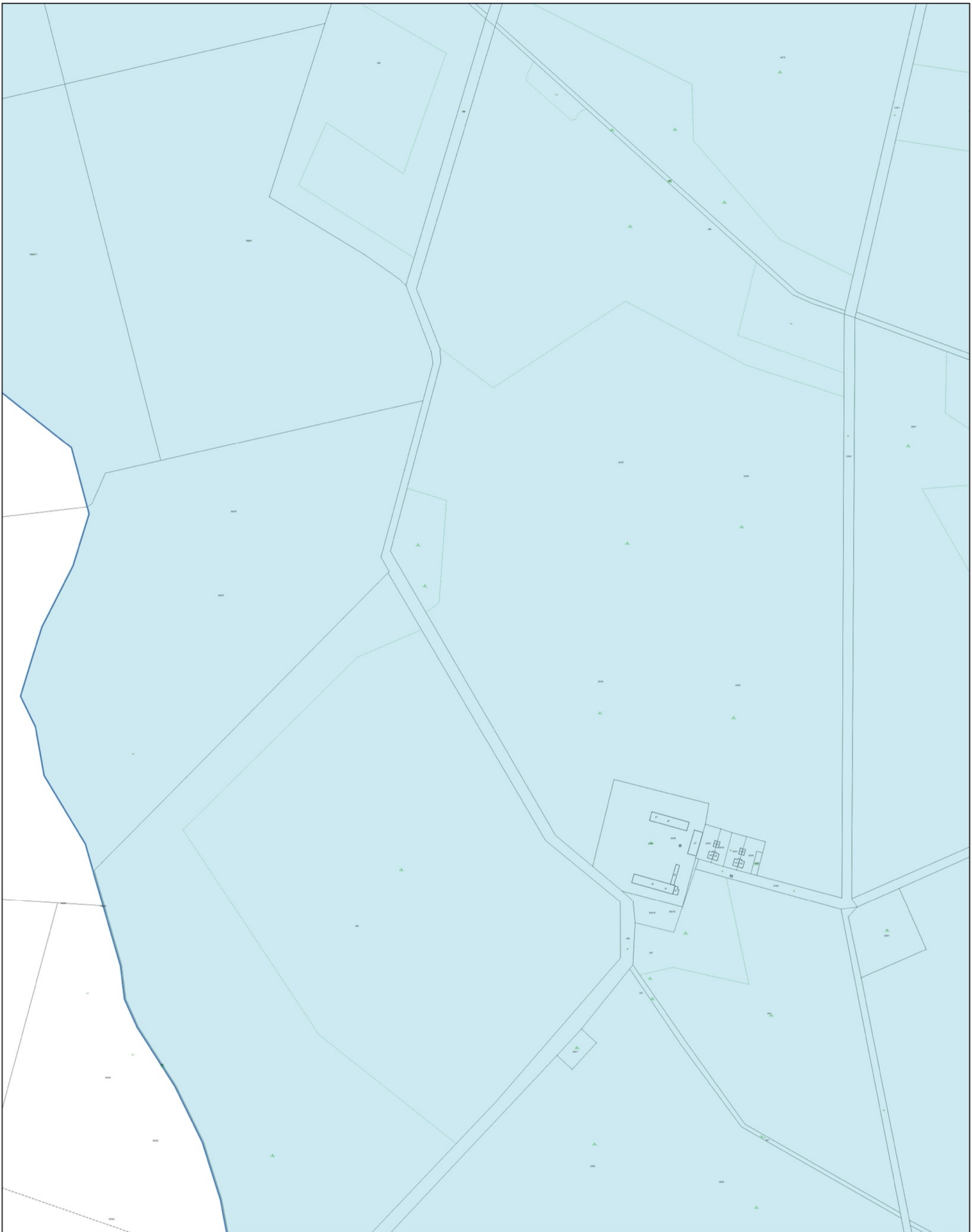
GRANICE OBSZARU ZDEGRADOWANEGO I OBSZARU REWITALIZACJI NA TERENIE GMINY PIASKI

LEGENDA:

-  Granice gminy Piaski
-  Granice jednostek analitycznych
-  Obszar Zdegradowany
-  C





SKALA: 1:5 000    ARKUSZ 29





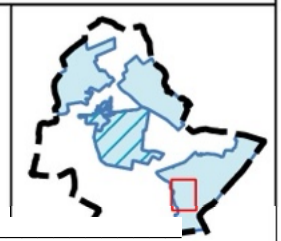
GRANICE OBSZARU ZDEGRADOWANEGO I OBSZARU REWITALIZACJI NA TERENIE GMINY PIASKI

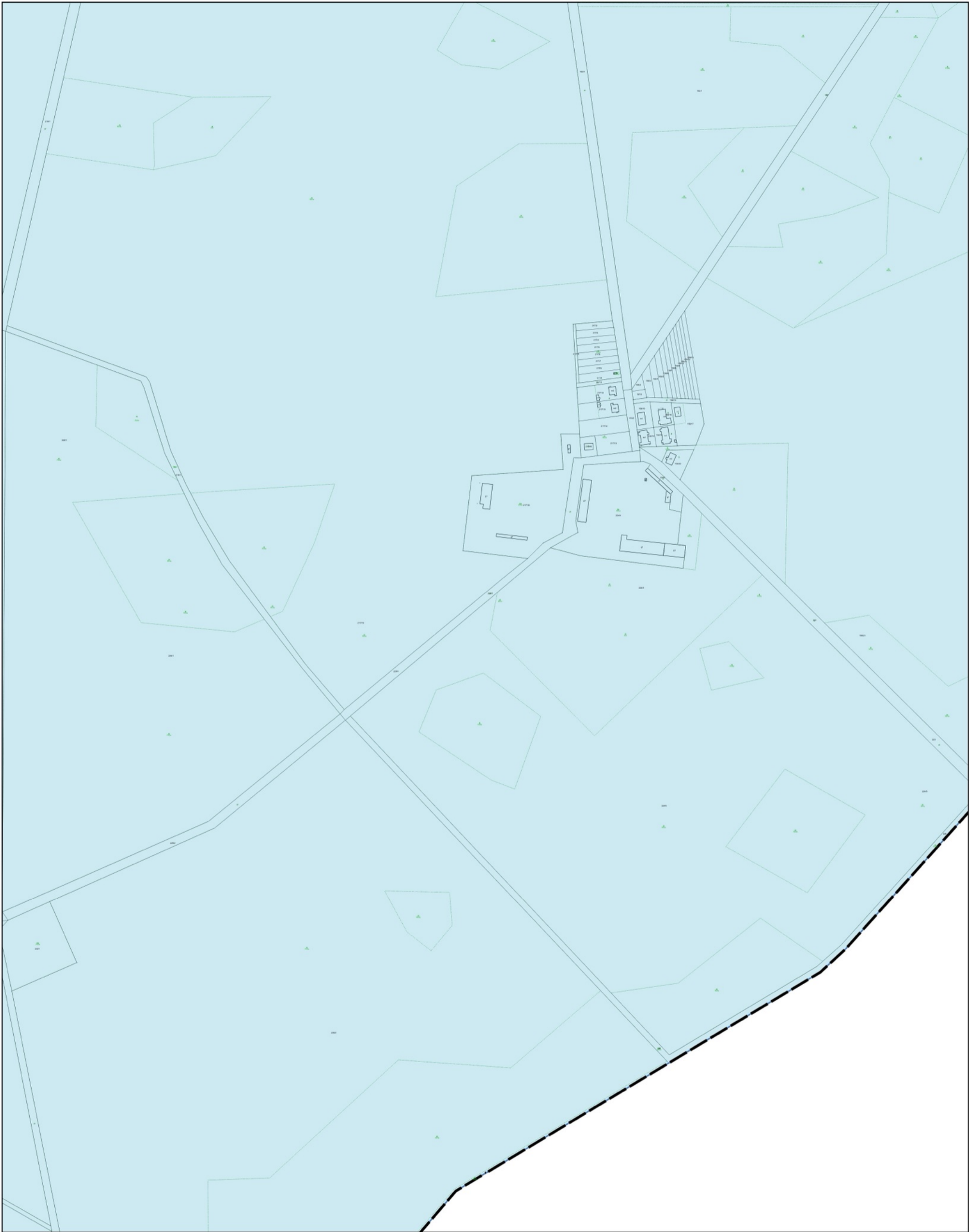
LEGENDA:

-  Granice gminy Piaski
-  Granice jednostek analitycznych
-  Obszar Zdegradowany
-  C

SKALA: 1:5 000    ARKUSZ 30





0      100      200 m





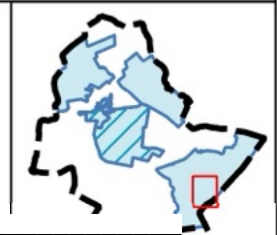
GRANICE OBSZARU ZDEGRADOWANEGO I OBSZARU REWITALIZACJI NA TERENIE GMINY PIASKI

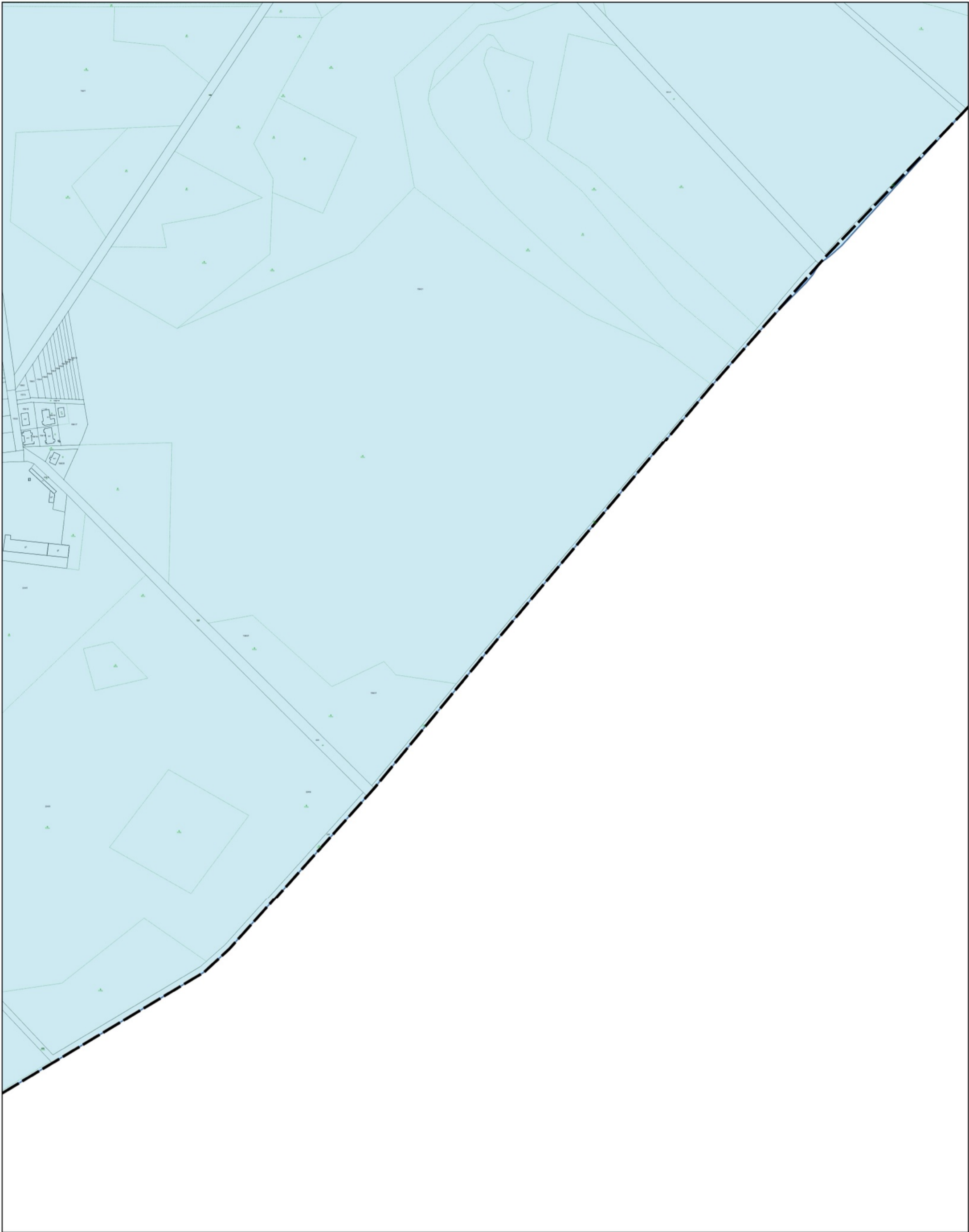
LEGENDA:

-  Granice gminy Piaski
-  Granice jednostek analitycznych
-  Obszar Zdegradowany
-  C

SKALA: 1:5 000      ARKUSZ 31





0      100      200 m



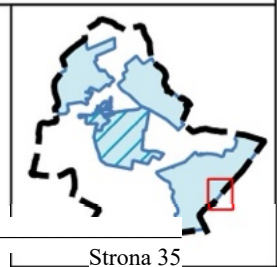



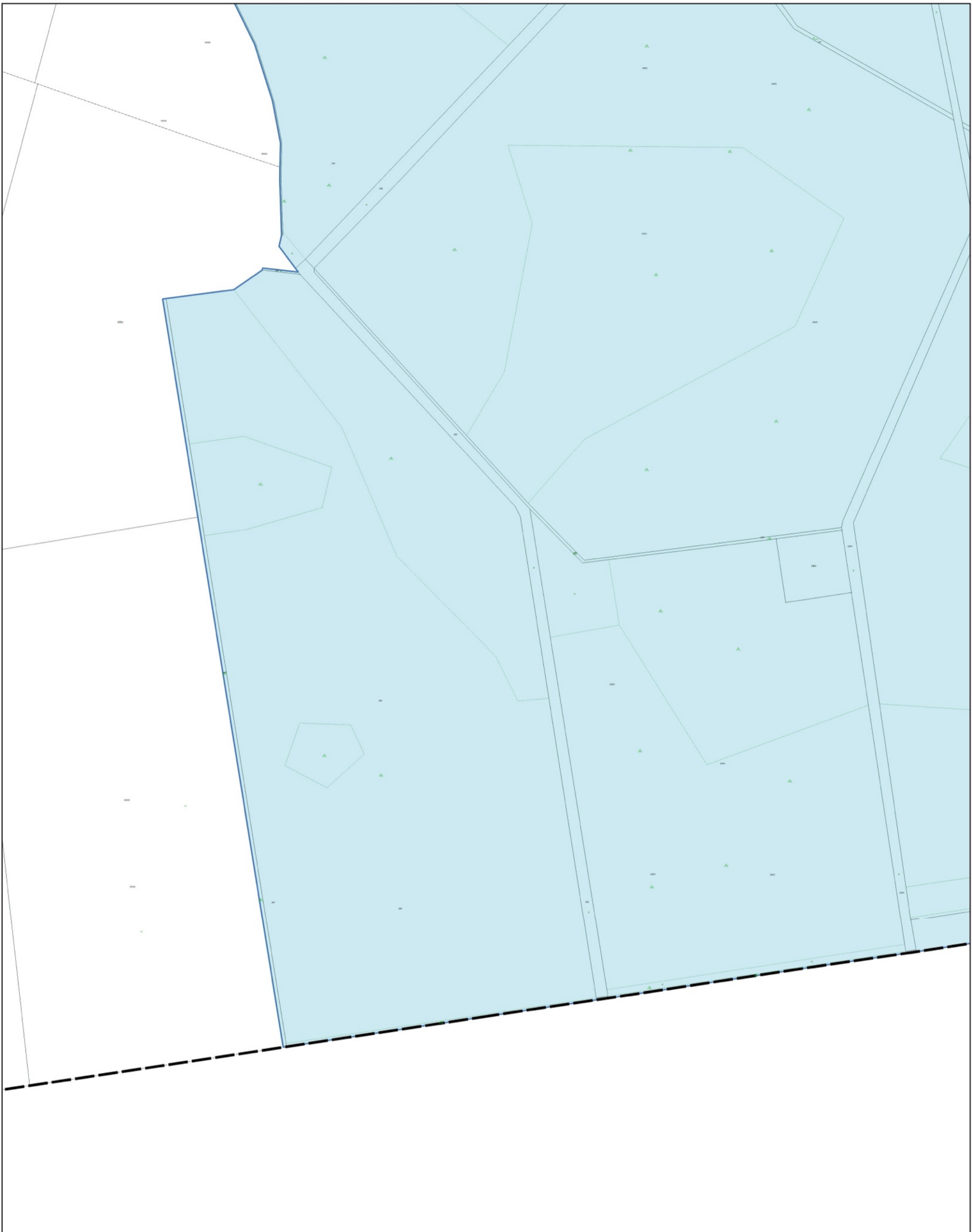
GRANICE OBSZARU ZDEGRADOWANEGO I OBSZARU REWITALIZACJI NA TERENIE GMINY PIASKI

LEGENDA:

-  Granice gminy Piaski
-  Granice jednostek analitycznych
-  Obszar Zdegradowany
-  C





SKALA: 1:5 000    ARKUSZ 32





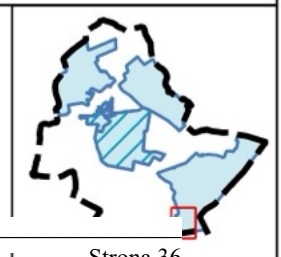
GRANICE OBSZARU ZDEGRADOWANEGO I OBSZARU REWITALIZACJI NA TERENIE GMINY PIASKI

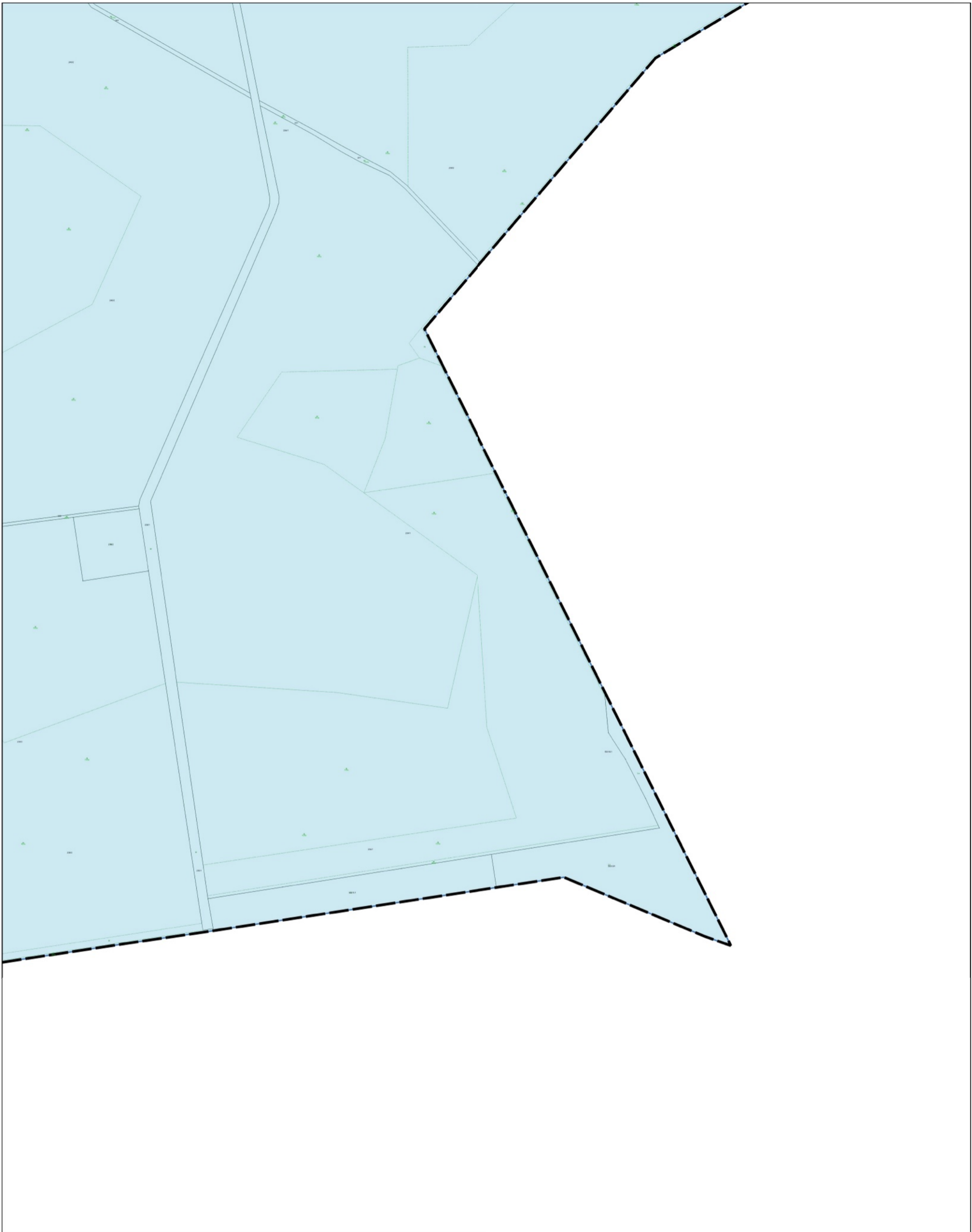
LEGENDA:

-  Granice gminy Piaski
-  Granice jednostek analitycznych
-  Obszar Zdegradowany
-  C

SKALA: 1:5 000      ARKUSZ 33





0      100      200 m





GRANICE OBSZARU ZDEGRADOWANEGO I OBSZARU REWITALIZACJI NA TERENIE GMINY PIASKI

LEGENDA:

-  Granice gminy Piaski
-  Granice jednostek analitycznych
-  Obszar Zdegradowany
-  C

SKALA: 1:5 000      ARKUSZ 34

0      100      200 m

